



Официальный публикатор
муниципальных правовых актов,
решений сессий Архангельской
городской Думы

Городская газета

АРХАНГЕЛЬСК – ГОРОД ВОИНСКОЙ СЛАВЫ

ЕЖЕНЕДЕЛЬНОЕ
ИЗДАНИЕ
АДМИНИСТРАЦИИ
ОБЛАСТНОГО
ЦЕНТРА

→ № **90** (981),
13 ноября 2020 года

ЛЮДИ И СОБЫТИЯ • ПОЛИТИКА И ЭКОНОМИКА • КУЛЬТУРА И СПОРТ



ФОТО: ПРЕСС-СЛУЖБА АГКЦ

Праздник творчества длиною в тридцать лет

Эхо события: Литературно-музыкальный театр «Словица» отметил юбилей

Знаковой дате был посвящен концерт в АГКЦ. На сцене разворачивалось праздничное действо из фрагментов музыкально-поэтических композиций и спектаклей разных жанров и направлений театра.

Сейчас в народном театре «Словица» заняты почти пятьдесят актеров, все они влюблены в искусство художественного слова, занятия в студии – важная часть их жизни, сообщает пресс-служба АГКЦ.

Директор городского культурного центра Ольга Абакшина вручила почетные

грамоты руководителям коллектива, благодарственным письма участникам, а также сертификат на пошив сценических костюмов.

– Далеко не каждый самодеятельный художественный коллектив способен похвастаться таким творческим долголетием. Наша «Словица» сегодня отмечает тридцатилетний юбилей. В этом огромная заслуга большого числа людей: основателя коллектива **Светланы Ивановны Сидоровой**, ее преемников, многочисленных участников театра. Нам очень повезло с сегодняшними режиссерами – **Любовью Никоновной Гарганчук** и **Ольгой Владимировной Половцевой**.

Благодаря их усилиям художественное слово стало популярно не только в стенах нашего культурного центра, но и во всем городе, – отметила Ольга Абакшина.

С экрана поздравила юбиляра основательница театра «Словица» **Светлана Сидорова**. А выступления вокальной студии «Риальто», хореографического ансамбля «Овация», студии современного танца «Босиком по радуге» создали ощущение настоящего праздника.

– Хочу поблагодарить за прекрасный вечер, а «Словицу» – за верность истинно русской культуре, за преданность великому делу сохранения прекрасного русского слова. Я как словес-

ник счастлива сегодня быть здесь и разделить с ребятами это прекрасное событие, – поделилась впечатлениями о концерте директор школы № 51 им. Ф. Абрамова **Татьяна Ларина**.

– Неслучайно театр называется «Словица», именно хранители слова умеют донести его смысл, трепетно относятся к нему, – отметил профессор САФУ, руководитель студенческого театра «Балаганчик» **Андрей Петров**. – В театре занимаются как дети, так и взрослые. Причем это не самодеятельность, это серьезный профессиональный подход. Они искренне любят свое дело, и эта любовь передается зрителям.

Хорошая идея

А классики знают лучше...

Сотрудники Исакогорской библиотеки № 12 провели для жителей Бакарицы познавательно-игровое мероприятие.



ФОТО: ЦЕНТРАЛИЗОВАННАЯ БИБЛИОТЕЧНАЯ СИСТЕМА

Местом общения был выбран уютный библиотечный дворик. Уличное мероприятие состояло из обзора книжной серии «Бриллиантовая коллекция» и литературного предсказания «А классики знают лучше».

Остановившая прохожих разных возрастов, библиотекари рассказывали об уникальной книжной серии «Бриллиантовая коллекция», в которую вошли шедевры мировой литературы. Для этой коллекции редакторы газеты «Комсомольская правда» и издательства «Мир книги» выбрали наиболее популярных авторов.

Неожиданной и увлекательной для горожан стала игра в предсказания классиков. Гадание построено на выборе случайной цитаты из книг данной серии. Заведующая библиотекой **Татьяна Дьякова** предложила жителям Бакарицы погадать, что их ожидает в ближайшем будущем. Прохожие сами выбирали автора и страницу. А цитату классика каждый уже трактовал сам, но при этом многие отмечали, что высказывания писателей перекликаются с их мыслями на данный момент.

Например, молодой человек, выбравший книгу Шекспира «Ромео и Джульетта», услышал «совет от классика»: «Я дам его, но тут нужна решимость». Как он поведал библиотекарям, давно планирует купить машину, но никак не может решить, какую марку выбрать.

Конечно же, к этому не нужно относиться слишком серьезно. Но сотрудники Исакогорской библиотеки и не ставили перед собой цель овладеть магией предсказаний. А вот выполнить более прозаическую задачу – привлечь внимание горожан к книгам – им удалось.

Осень в новом ракурсе

Подробности: В МКЦ «Луч» подвели итоги открытого городского конкурса поделок

Конкурс «Осенние фантазии» собрал более 70 участников – воспитанников детских садов, учащихся школ и жителей города Архангельска.

Ребята мастерили поделки из природных материалов, и их фантазии не было границ. В ход пошло все: шишки, осенние опавшие листья, ветки деревьев, мох. Из подручных материалов рождались лесные персонажи или забавные зверьки.

В возрастной категории 7-11 лет работ было так много и все они такие интересные, что организаторы конкурса решили отдать участникам сразу по два победных диплома за первое, второе и третье место. Лучшими признаны поделки **Александры Бугаевой** из 11-й школы и **Ивана Самсонова**, филиал «Турдеевский». Второе место поделили **Олеся Кашунина** из школы № 28 и **Зоя Жданова** из детского сада № 173, третье место – у воспитанника детского сада № 173 **Арсения Опякина** и **Игната Старостина** из школы № 95.

В возрастной категории 12-18 лет победила работа учащихся 25-й гимназии **Киры Агаевой**, **Дарьи Беловой** и **Настии Капраловой**. На втором месте – **Елизавета Гриневич** (филиал «Турдеевский»), на третьем – работа учеников 8 «А» класса школы № 69.

Как сообщает пресс-служба МКЦ «Луч», все участники получили дипломы, а главное – они поделились друг с другом опытом, а посетители культурного центра смогли понять себе настроение, взглянув на осень немного с другой стороны.



ФОТО ПРЕДОСТАВЛЕНО МКЦ «ЛУЧ»

ИЗВЕЩЕНИЕ О ПРОВЕДЕНИИ СОБРАНИЯ О СОГЛАСОВАНИИ МЕСТОПОЛОЖЕНИЯ ГРАНИЦ ЗЕМЕЛЬНОГО УЧАСТКА

Кадастровым инженером Автушко Еленой Сергеевной (почтовый адрес: 163000, г. Архангельск, пр. Ломоносова, д. 206, офис 404; адрес электронной почты: oozemkad@mail.ru; контактный телефон: (8182) 21-53-52, номер регистрации в государственном реестре лиц, осуществляющих кадастровую деятельность: 5769) выполняются кадастровые работы в отношении земельного участка с кадастровым номером 29:22:011310:33, расположенного по адресу: Архангельская область, г. Архангельск, л/з 27 поселок Козлики дом № 26, номер кадастрового квартала 29:22:011310.

Заказчиком кадастровых работ является Комарова Галина Алексеевна (почтовый адрес: 163002, г. Архангельск, ул. Парижской коммуны, д. 6, кв. 39, контактный телефон: 8-906-281-52-26.)

Собрание заинтересованных лиц по поводу согласования местоположения границ состоится по адресу: г. Архангельск, пр. Ломоносова, д. 206, офис 409, «14» декабря 2020 г. в 10 часов 00 минут.

С проектом межевого плана земельного участка можно ознакомиться по адресу: г. Архангельск, пр. Ломоносова, д. 206, офис 409.

Смежные земельные участки, в отношении местоположения границ которых проводится согласование:

- с кадастровым номером 29:22:011310:28, расположенного по адресу: установлено относительно ориентира, расположенного за пределами участка. Почтовый адрес ориентира: Архангельская область, г. Архангельск, ул. Сибирская, 46.

Требования о проведении согласования местоположения границ земельных участков на местности принимаются с «16» ноября 2020 г. по «11» декабря 2020 г., обоснованные возражения о местоположении границ земельных участков после ознакомления с проектом межевого плана принимаются с «16» ноября 2020 г. по «11» декабря 2020 г., по адресу: г. Архангельск, пр. Ломоносова, д. 206, офис 409.

При проведении согласования местоположения границ при себе необходимо иметь документ, удостоверяющий личность, а также документы о правах на земельный участок (часть 12 статьи 39, часть 2 статьи 40 Федерального закона от 24 июля 2007 г. N 221-ФЗ "О кадастровой деятельности").

АДМИНИСТРАЦИЯ МУНИЦИПАЛЬНОГО ОБРАЗОВАНИЯ "ГОРОД АРХАНГЕЛЬСК"

ПОСТАНОВЛЕНИЕ

от 5 ноября 2020 г. № 1830

О внесении изменения в приложение к постановлению Администрации муниципального образования "Город Архангельск" от 07.08.2020 № 1298

1. Внести в приложение к постановлению Администрации муниципального образования "Город Архангельск" от 07.08.2020 № 1298 "О плате за содержание жилого помещения для нанимателей жилых помещений по договорам социального найма и договорам найма жилых помещений в многоквартирных домах муниципального образования "Город Архангельск", о внесении изменений в приложения к постановлению Администрации муниципального образования "Город Архангельск" от 27.04.2018 № 531 и о признании утратившими силу приложений к отдельным постановлениям Администрации муниципального образования "Город Архангельск" и отдельных постановлений Администрации муниципального образования "Город Архангельск" (с изменением) изменение, заменив в графе 3 строки 85 цифры "18,17" цифрами "13,49".

2. Опубликовать постановление в газете "Архангельск – город воинской славы" и на официальном информационном Интернет-портале муниципального образования "Город Архангельск".

3. Настоящее постановление вступает в силу с момента опубликования и распространяется на правоотношения, возникшие с 2 октября 2020 года.

Исполняющий обязанности Главы
муниципального образования
"Город Архангельск"

Д.А. Морев

АДМИНИСТРАЦИЯ МУНИЦИПАЛЬНОГО ОБРАЗОВАНИЯ "ГОРОД АРХАНГЕЛЬСК"

ПОСТАНОВЛЕНИЕ

от 5 ноября 2020 г. № 1831

О внесении изменений в приложение к постановлению Администрации муниципального образования "Город Архангельск" от 14.06.2018 № 748

1. Внести в приложения № 1 и 2 к постановлению Администрации муниципального образования "Город Архангельск" от 14.06.2018 № 748 "О плате за содержание жилого помещения для нанимателей жилых помещений по договорам социального найма и договорам найма жилых помещений в многоквартирных домах муниципального образования "Город Архангельск", о внесении изменений в приложения к отдельным постановлениям Администрации муниципального образования "Город Архангельск" и о признании утратившим силу приложения к постановлению мэрии города Архангельска от 08.04.2015 № 288" (с дополнением и изменениями) следующие изменения:

а) в приложении № 1 пункты 91, 92, 179 изложить в следующей редакции:

"91	Ул. Дрейера, 47, корп. 1	19,06	от 01.07.2018 № 1219р/Л1	ООО "УК "ЗАРЕЧНАЯ"
92	Ул. Дрейера, 53, корп. 1	19,06	от 01.07.2018 № 1219р/Л1	ООО "УК "ЗАРЕЧНАЯ";
"179	Ул. Судоремонтников, 9	19,06	от 01.07.2018 № 1219р/Л1	ООО "УК "ЗАРЕЧНАЯ";

б) в графе 3 приложения № 2:

в строке 91 цифры "18,03" заменить цифрами "17,38";
в строке 92 цифры "18,03" заменить цифрами "17,38";
в строке 179 цифры "18,03" заменить цифрами "17,38".

2. Опубликовать постановление в газете "Архангельск – город воинской славы" и на официальном информационном Интернет-портале муниципального образования "Город Архангельск".

3. Настоящее постановление вступает в силу с момента опубликования и распространяется на правоотношения, возникшие:

подпункт "а" пункта 1 настоящего постановления – с 1 июля 2018 года;
подпункт "б" пункта 1 настоящего постановления – с 1 января 2020 года.

Исполняющий обязанности Главы
муниципального образования
"Город Архангельск"

Д.А. Морев

АДМИНИСТРАЦИЯ МУНИЦИПАЛЬНОГО ОБРАЗОВАНИЯ "ГОРОД АРХАНГЕЛЬСК"

ПОСТАНОВЛЕНИЕ

от 5 ноября 2020 г. № 1832

О внесении изменений в приложение к постановлению Администрации муниципального образования "Город Архангельск" от 03.02.2020 № 178

1. Внести в приложение к постановлению Администрации муниципального образования "Город Архангельск" от 03.02.2020 № 178 "О плате за содержание жилого помещения для нанимателей жилых помещений по договорам социального найма и договорам найма жилых помещений в многоквартирных домах муниципального образования "Город Архангельск", о внесении изменений в приложения к постановлению Администрации муниципального образования "Город Архангельск" от 07.11.2017 № 1315, о признании утратившими силу приложений к отдельным постановлениям Администрации муниципального образования "Город Архангельск" и постановлений Администрации муниципального образования "Город Архангельск" (с изменением) следующие изменения:

в графе 3 строки 20 цифры "22,18" заменить цифрами "18,48";
в графе 3 строки 60 цифры "22,18" заменить цифрами "18,48";
в графе 3 строки 105 цифры "22,18" заменить цифрами "18,48".

2. Опубликовать постановление в газете "Архангельск – город воинской славы" и на официальном информационном Интернет-портале муниципального образования "Город Архангельск".

3. Настоящее постановление вступает в силу с момента опубликования и распространяется на правоотношения, возникшие с 2 октября 2020 года.

Исполняющий обязанности Главы
муниципального образования
"Город Архангельск"

Д.А. Морев

АДМИНИСТРАЦИЯ МУНИЦИПАЛЬНОГО ОБРАЗОВАНИЯ "ГОРОД АРХАНГЕЛЬСК"

ПОСТАНОВЛЕНИЕ

от 5 ноября 2020 г. № 1833

О плате за содержание жилого помещения для нанимателей жилых помещений по договорам социального найма и договорам найма жилых помещений в многоквартирных домах муниципального образования "Город Архангельск", о внесении изменений в приложения к отдельным постановлениям мэрии города Архангельска и Администрации муниципального образования "Город Архангельск" и о признании утратившими силу приложений к отдельным постановлениям Администрации муниципального образования "Город Архангельск"

В соответствии со статьями 154 и 156 Жилищного кодекса Российской Федерации, статьей 30 Устава муниципального образования "Город Архангельск", разделом 2 Положения об установлении тарифов и размера платы Администрацией муниципального образования "Город Архангельск", утвержденно постановлением мэрии города Архангельска от 21.12.2015 № 69, решениями общих собраний собственников помещений в многоквартирных домах Администрация муниципального образования "Город Архангельск" постановляет:

1. Установить размер платы за содержание жилого помещения для нанимателей жилых помещений по договорам социального найма и договорам найма жилых помещений в многоквартирных домах муниципального образования "Город Архангельск" согласно приложению к настоящему постановлению.

Размер платы за содержание жилого помещения для нанимателей жилых помещений по договорам социального найма и договорам найма жилых помещений в многоквартирных домах соразмерен перечню, объемам и качеству услуг и работ, утвержденным решениями общих собраний собственников помещений по каждому многоквартирному дому.

2. Внести в приложение к постановлению мэрии города Архангельска от 07.07.2015 № 600 "О плате за содержание жилого помещения для нанимателей жилых помещений по договорам социального найма и договорам найма жилых помещений в многоквартирных домах муниципального образования "Город Архангельск", внесении изменений в приложения к отдельным постановлениям мэрии города Архангельска и признании утратившими силу отдельных постановлений мэрии города Архангельска" (с изменениями) изменение, исключив пункт 17.

3. Внести в приложение к постановлению мэрии города Архангельска от 12.10.2015 № 876 "О плате за содержание жилого помещения для нанимателей жилых помещений по договорам социального найма и договорам найма жилых помещений в многоквартирных домах муниципального образования "Город Архангельск", о внесении изменений в приложения к отдельным постановлениям мэрии города Архангельска и о признании утратившим силу приложения к постановлению мэрии города Архангельска от 17.09.2014 № 751" (с изменениями) изменение, исключив пункт 13.

4. Внести в приложение к постановлению Администрации муниципального образования "Город Архангельск" от 16.09.2016 № 1037 "О плате за содержание жилого помещения для нанимателей жилых помещений по договорам социального найма и договорам найма жилых помещений в многоквартирных домах муниципального образования "Город Архангельск" (с изменениями) изменение, исключив пункт 13.

5. Внести в приложение к постановлению Администрации муниципального образования "Город Архангельск" от 30.10.2018 № 1335 "О плате за содержание жилого помещения для нанимателей жилых помещений по договорам социального найма и договорам найма жилых помещений в многоквартирных домах муниципального образования "Город Архангельск", о внесении изменений в приложения к отдельным постановлениям мэрии города Архангельска и Администрации муниципального образования "Город Архангельск" и о признании утратившими силу приложений к отдельным постановлениям мэрии города Архангельска" (с изменениями) изменение, исключив пункт 7.

6. Внести в приложение к постановлению Администрации муниципального образования "Город Архангельск" от 26.11.2018 № 1450 "О плате за содержание жилого помещения для нанимателей жилых помещений по договорам социального найма и договорам найма жилых помещений в многоквартирных домах муниципального образования "Город Архангельск", о внесении изменений в приложения к отдельным постановлениям мэрии города Архангельска и Администрации муниципального образования "Город Архангельск" от 02.02.2017 № 115" изменение, исключив пункт 1.

7. Внести в приложение к постановлению Администрации муниципального образования "Город Архангельск" от 08.02.2019 № 202 "О плате за содержание жилого помещения для нанимателей жилых помещений по договорам социального найма и договорам найма жилых помещений в многоквартирных домах муниципального образования "Город Архангельск", о внесении изменений в приложения к отдельным постановлениям мэрии города Архангельска и о признании утратившим силу приложения к постановлению Администрации муниципального образования "Город Архангельск" от 22.09.2017 № 1080" (с изменением) изменение, исключив пункт 2.

8. Внести в приложение к постановлению Администрации муниципального образования "Город Архангельск" от 12.04.2019 № 508 "О плате за содержание жилого помещения для нанимателей жилых помещений по договорам социального найма и договорам найма жилых помещений в многоквартирных домах муниципального образования "Город Архангельск", о внесении изменений в приложения к постановлению мэрии города Архангельска от 10.07.2015 № 612 и приложения к отдельным постановлениям Администрации муниципального образования "Город Архангельск" (с изменением) изменение, исключив пункт 3.

9. Внести в приложение к постановлению Администрации муниципального образования "Город Архангельск" от 19.08.2019 № 1232 "О плате за содержание жилого помещения для нанимателей жилых помещений по договорам социального найма и договорам найма жилых помещений в многоквартирных домах муниципального образования "Город Архангельск" и о внесении изменений в приложения к отдельным постановлениям мэрии города Архангельска и Администрации муниципального образования "Город Архангельск" (с изменениями) изменение, исключив пункт 2.

10. Внести в приложение к постановлению Администрации муниципального образования "Город Архангельск" от 04.09.2019 № 1334 "О плате за содержание жилого помещения для нанимателей жилых помещений по договорам социального найма и договорам найма жилых помещений в многоквартирных домах муниципального образования "Город Архангельск", о внесении изменений в постановление мэрии города Архангельска от 12.10.2015 № 876 и в приложения к отдельным постановлениям Администрации муниципального образования "Город Архангельск", о признании утратившими силу приложений к отдельным постановлениям Администрации муниципального образования "Город Архангельск" изменения, исключив пункты 5, 6.

11. Внести в приложение к постановлению Администрации муниципального образования "Город Архангельск" от 04.09.2019 № 1336 "О плате за содержание жилого помещения для нанимателей жилых помещений по договорам социального найма и договорам найма жилых помещений в многоквартирных домах муниципального образования "Город Архангельск", о внесении изменений в приложения к постановлению мэрии города Архангельска от 10.02.2014 № 100 и о внесении изменений в приложения к отдельным постановлениям Администрации муниципального образования "Город Архангельск" изменение, исключив пункт 3.

12. Внести в приложение к постановлению Администрации муниципального образования "Город Архангельск" от 24.09.2019 № 1473 "О плате за содержание жилого помещения для нанимателей жилых помещений по договорам социального найма и договорам найма жилых помещений в многоквартирных домах муниципального образования "Город Архангельск", о внесении изменений в приложения к постановлению мэрии города Архангельска от 12.10.2015 № 876 и о внесении изменений в приложения к отдельным постановлениям Администрации муниципального образования "Город Архангельск" (с изменением) изменение, исключив пункт 2.

13. Внести в приложение к постановлению Администрации муниципального образования "Город Архангельск" от 16.10.2019 № 1656 "О плате за содержание жилого помещения для нанимателей жилых помещений по договорам социального найма и договорам найма жилых помещений в многоквартирных домах муниципального образования "Город Архангельск" и о признании утратившим силу приложения к постановлению Администрации муниципального образования "Город Архангельск" от 11.10.2018 № 1243" изменение, исключив пункт 1.

14. Внести в приложение к постановлению Администрации муниципального образования "Город Архангельск" от 02.12.2019 № 1994 "О плате за содержание жилого помещения для нанимателей жилых помещений по договорам социального найма и договорам найма жилых помещений в многоквартирных домах муниципального образования "Город Архангельск", о внесении изменений в приложения к постановлениям мэрии города Архангельска от 05.10.2015 № 845 и Администрации муниципального

образования "Город Архангельск" от 08.08.2017 № 927 и о признании утратившим силу отдельных постановлений Администрации муниципального образования "Город Архангельск" изменение, заменив в строке 3 цифры "25,24" цифрами "23,24".

15. Внести в приложение к постановлению Администрации муниципального образования "Город Архангельск" от 04.02.2020 № 189 "О плате за содержание жилого помещения для нанимателей жилых помещений по договорам социального найма и договорам найма жилых помещений в многоквартирных домах муниципального образования "Город Архангельск" изменение, исключив пункт 5.

16. Внести в приложение к постановлению Администрации муниципального образования "Город Архангельск" от 18.02.2020 № 309 "О плате за содержание жилого помещения для нанимателей жилых помещений по договорам социального найма и договорам найма жилых помещений в многоквартирных домах муниципального образования "Город Архангельск" (с изменениями) изменение, исключив пункт 8.

17. Внести в приложение к постановлению Администрации муниципального образования "Город Архангельск" от 18.02.2020 № 311 "О плате за содержание жилого помещения для нанимателей жилых помещений по договорам социального найма и договорам найма жилых помещений в многоквартирных домах муниципального образования "Город Архангельск" (с изменениями) изменение, исключив пункт 11.

18. Внести в приложение к постановлению Администрации муниципального образования "Город Архангельск" от 19.02.2020 № 327 "О плате за содержание жилого помещения для нанимателей жилых помещений по договорам социального найма и договорам найма жилых помещений в многоквартирных домах муниципального образования "Город Архангельск" (с изменениями) изменения, исключив пункты: 32, 55, 61, 67.

19. Внести в приложение к постановлению Администрации муниципального образования "Город Архангельск" от 25.02.2020 № 366 "О плате за содержание жилого помещения для нанимателей жилых помещений по договорам социального найма и договорам найма жилых помещений в многоквартирных домах муниципального образования "Город Архангельск" (с изменениями) изменение, исключив пункт 4.

20. Внести в приложение к постановлению Администрации муниципального образования "Город Архангельск" от 25.02.2020 № 368 "О плате за содержание жилого помещения для нанимателей жилых помещений по договорам социального найма и договорам найма жилых помещений в многоквартирных домах муниципального образования "Город Архангельск" (с изменениями) изменения, исключив пункты: 18, 51.

21. Внести в приложение к постановлению Администрации муниципального образования "Город Архангельск" от 23.09.2020 № 1551 "О плате за содержание жилого помещения для нанимателей жилых помещений по договорам социального найма и договорам найма жилых помещений в многоквартирных домах муниципального образования "Город Архангельск" и о внесении изменений в приложения к отдельным постановлениям мэрии города Архангельска и Администрации муниципального образования "Город Архангельск" изменение, исключив пункт 1.

22. Признать утратившими силу: приложение к постановлению Администрации муниципального образования "Город Архангельск" от 05.03.2018 № 280 "О плате за содержание жилого помещения для нанимателей жилых помещений по договорам социального найма и договорам найма жилых помещений в многоквартирных домах муниципального образования "Город Архангельск" и о внесении изменений в приложения к отдельным постановлениям мэрии города Архангельска";

приложение к постановлению Администрации муниципального образования "Город Архангельск" от 13.07.2018 № 869 "О плате за содержание жилого помещения для нанимателей жилых помещений по договорам социального найма и договорам найма жилых помещений в многоквартирных домах муниципального образования "Город Архангельск" и о признании утратившим силу приложения к постановлению Администрации муниципального образования "Город Архангельск" от 08.08.2017 № 928";

приложение к постановлению Администрации муниципального образования "Город Архангельск" от 10.01.2019 № 15 "О плате за содержание жилого помещения для нанимателей жилых помещений по договорам социального найма и договорам найма жилых помещений в многоквартирных домах муниципального образования "Город Архангельск" и о признании утратившим силу пункта 1 постановления Администрации муниципального образования "Город Архангельск" от 31.01.2017 № 106".

23. Опубликовать постановление в газете "Архангельск – город воинской славы" и на официальном информационном Интернет-портале муниципального образования "Город Архангельск".

24. Настоящее постановление вступает в силу с момента опубликования, за исключением положений, для которых настоящим пунктом предусмотрен иной срок вступления в силу.

Положения пункта 14 настоящего постановления распространяются на правоотношения, возникшие с 1 января 2020 года.

Положения пункта 21 настоящего постановления распространяются на правоотношения, возникшие с 23 сентября 2020 года.

Исполняющий обязанности Главы муниципального образования "Город Архангельск"

Д.А. Морев

Приложение
к постановлению Администрации
муниципального образования
"Город Архангельск"
от 05.11.2020 № 1833

РАЗМЕР ПЛАТЫ за содержание жилого помещения для нанимателей жилых помещений по договорам социального найма и договорам найма жилых помещений в многоквартирных домах муниципального образования "Город Архангельск"

Таблица

№ п/п	Адрес многоквартирного дома	Размер платы за содержание жилого помещения (рублей за 1 кв. м общей площади жилого помещения в месяц)	Основание (дата и № договора управления многоквартирным домом)	Наименование управляющей организации
1	2	3	4	5
1	Ул. Воронина В.И., 29	23,53	от 08.09.2020 № 1	ООО "УК КАЧЕСТВО"
2	Ул. Воскресенская, 81	22,15	от 10.09.2020 № 1	ООО "УК "Новый город"
3	Ул. Воскресенская, 114	22,80	от 10.09.2020 № 1	ООО "УК "Новый город"
4	Ул. Гайдара, 48	26,97	от 01.09.2018 № 1/2018	ООО "Индустрия"
5	Ул. Дрейера, 2, корп. 1	20,60	от 21.09.2020 № 1	ООО "УК "Левобережье"
6	Ул. Красных маршалов, 24	24,56	от 24.08.2020 № 16	ООО "ЖЭУ ЗАВ ремстрой"
7	Просп. Ленинградский, 265	24,00	от 04.09.2020 № 1	ООО "УК КАЧЕСТВО"
8	Просп. Ленинградский, 273	28,42	от 21.09.2020 № 1	ООО "Фактория-1"
9	Просп. Ленинградский, 283, корп. 1	26,68	от 02.10.2020 № 1	ООО "Фактория-1"
10	Ул. Мира, 3, корп. 1	22,09	от 25.03.2019 № 1	ООО "Ремсервис"
11	Просп. Новгородский, 173	25,81	от 26.07.2020 № 2	ООО "УК "Новый город"
12	Ул. Почтовый тракт, 22	19,30	от 02.10.2020 № 1	ООО "Фактория-1"
13	Ул. Свободы, 21	23,12	от 29.09.2020 № 1/2020	ООО "Индустрия"
14	Наб. Северной Двины, 96	22,80	от 18.09.2020 № 1	ООО "УК "Новый город"
15	Ул. Северодвинская, 63	29,04	от 18.06.2020 № 10	ООО "ЖЭУ ЗАВ ремстрой"
16	Просп. Троицкий, 23	23,04	от 09.07.2020 № 12	ООО "ЖЭУ ЗАВ ремстрой"
17	Ул. Химиков, 3	22,29	от 31.12.2019 № 1/2019	ООО "ЖЭУ ЗАВ ремстрой"

АДМИНИСТРАЦИЯ МУНИЦИПАЛЬНОГО ОБРАЗОВАНИЯ "ГОРОД АРХАНГЕЛЬСК"

ПОСТАНОВЛЕНИЕ

от 5 ноября 2020 г. № 1834

О внесении изменения в приложение к постановлению Администрации муниципального образования "Город Архангельск" от 07.08.2020 № 1298

1. Внести в приложение к постановлению Администрации муниципального образования "Город Архангельск" от 07.08.2020 № 1298 "О плате за содержание жилого помещения для нанимателей жилых помещений по договорам социального найма и договорам найма жилых помещений в многоквартирных домах муниципального образования "Город Архангельск", о внесении изменений в приложение к постановлению Администрации муниципального образования "Город Архангельск" от 27.04.2018 № 531 и о признании утратившими силу приложений к отдельным постановлениям Администрации муниципального образования "Город Архангельск" и отдельных постановлений Администрации муниципального образования "Город Архангельск" изменение, заменив в графе 3 строки 36 цифры "19,52" цифрами "14,20".

2. Опубликовать постановление в газете "Архангельск – город воинской славы" и на официальном информационном Интернет-портале муниципального образования "Город Архангельск".

3. Настоящее постановление вступает в силу с момента опубликования и распространяется на правоотношения, возникшие с 2 октября 2020 года.

Исполняющий обязанности Главы муниципального образования "Город Архангельск"

Д.А. Морев

АДМИНИСТРАЦИЯ МУНИЦИПАЛЬНОГО ОБРАЗОВАНИЯ "ГОРОД АРХАНГЕЛЬСК"

ПОСТАНОВЛЕНИЕ

от 6 ноября 2020 г. № 1840

О плате за содержание жилого помещения для нанимателей жилых помещений по договорам социального найма и договорам найма жилых помещений в многоквартирных домах муниципального образования "Город Архангельск", о внесении изменения в приложение к постановлению Администрации муниципального образования "Город Архангельск" от 31.03.2020 № 598 и о признании утратившим силу постановления мэрии города Архангельска от 22.01.2013 № 42

В соответствии со статьями 154 и 156 Жилищного кодекса Российской Федерации, статьей 30 Устава муниципального образования "Город Архангельск", разделом 2 Положения об установлении тарифов и размера платы Администрацией муниципального образования "Город Архангельск", утвержденного постановлением мэрии города Архангельска от 21.12.2015 № 69, решением общего собрания собственников помещений в многоквартирном доме Администрация муниципального образования "Город Архангельск" постановляет:

1. Установить с 1 января 2021 года размер платы за содержание жилого помещения для нанимателей жилых помещений по договорам социального найма и договорам найма жилых помещений в многоквартирных домах муниципального образования "Город Архангельск" согласно приложению № 1 к настоящему постановлению.

Установить с 1 января 2022 года размер платы за содержание жилого помещения для нанимателей жилых помещений по договорам социального найма и договорам найма жилых помещений в многоквартирных домах муниципального образования "Город Архангельск" согласно приложению № 2 к настоящему постановлению.

Размер платы за содержание жилого помещения для нанимателей жилых помещений по договорам социального найма и договорам найма жилых помещений в многоквартирном доме соразмерен перечню, объемам и качеству услуг и работ, утвержденным решением общего собрания собственников помещений по многоквартирному дому.

2. Внести в приложение к постановлению Администрации муниципального образования "Город Архангельск" от 31.03.2020 № 598 "О плате за содержание жилого помещения для нанимателей жилых помещений по договорам социального найма и договорам найма жилых помещений в многоквартирных домах муниципального образования "Город Архангельск", о внесении изменений в приложение к отдельным постановлениям мэрии города Архангельска и Администрации муниципального образования "Город Архангельск" и о признании утратившим силу приложения к постановлению Администрации муниципального образования "Город Архангельск" от 10.01.2019 № 16" изменение, исключив пункт 11.

3. Признать утратившим силу постановление мэрии города Архангельска от 22.01.2013 № 42 "О плате за содержание и ремонт жилого помещения для нанимателей жилых помещений по договорам социального найма и договорам найма жилых помещений в многоквартирных домах муниципального образования "Город Архангельск".

4. Опубликовать постановление в газете "Архангельск – город воинской славы" и на официальном информационном Интернет-портале муниципального образования "Город Архангельск".

Исполняющий обязанности Главы муниципального образования "Город Архангельск"

Д.А. Морев

Приложение № 1 к постановлению Администрации муниципального образования "Город Архангельск" от 06.11.2020 № 1840

РАЗМЕР ПЛАТЫ за содержание жилого помещения для нанимателей жилых помещений по договорам социального найма и договорам найма жилых помещений в многоквартирном доме муниципального образования "Город Архангельск"

Таблица

№ п/п	Адрес многоквартирного дома	Размер платы за содержание жилого помещения (рублей за 1 кв. м общей площади жилого помещения в месяц)	Основание (дата и № договора управления многоквартирным домом)	Наименование управляющей организации
1	2	3	4	5
1	Ул. Школьная, 84, корп. 3	27,33	от 03.09.2020 № 17	ООО "ЖЭУ ЗАВ ремстрой"
2	Ул. Школьная, 86	25,38	от 21.08.2020 № 15	ООО "ЖЭУ ЗАВ ремстрой"

Приложение № 2 к постановлению Администрации муниципального образования "Город Архангельск" от 06.11.2020 № 1840

РАЗМЕР ПЛАТЫ за содержание жилого помещения для нанимателей жилых помещений по договорам социального найма и договорам найма жилых помещений в многоквартирном доме муниципального образования "Город Архангельск"

Таблица

№ п/п	Адрес многоквартирного дома	Размер платы за содержание жилого помещения (рублей за 1 кв. м общей площади жилого помещения в месяц)	Основание (дата и № договора управления многоквартирным домом)	Наименование управляющей организации
1	2	3	4	5
1	Ул. Школьная, 84, корп. 3	25,00	от 03.09.2020 № 17	ООО "ЖЭУ ЗАВ ремстрой"
2	Ул. Школьная, 86	27,62	от 21.08.2020 № 15	ООО "ЖЭУ ЗАВ ремстрой"

АДМИНИСТРАЦИЯ МУНИЦИПАЛЬНОГО ОБРАЗОВАНИЯ
"ГОРОД АРХАНГЕЛЬСК"

ПОСТАНОВЛЕНИЕ

от 6 ноября 2020 г. № 1841

О внесении изменений в Перечень муниципального имущества, которое может быть использовано только в целях предоставления его во владение и (или) в пользование на долгосрочной основе социально ориентированным некоммерческим организациям

1. Внести в подраздел 1.1 "Здания, строения, помещения" раздела I "Недвижимое имущество" Перечня муниципального имущества, которое может быть использовано только в целях предоставления его во владение и (или) в пользование на долгосрочной основе социально ориентированным некоммерческим организациям, утвержденного постановлением мэрии города Архангельска от 16.02.2011 № 64 (с изменениями и дополнениями), следующие изменения:
подпункт 8 исключить;
подпункты 9 – 16 считать подпунктами 8 – 15 соответственно.

2. Опубликовать постановление в газете "Архангельск – город воинской славы" и на официальном информационном Интернет-портале муниципального образования "Город Архангельск".

Исполняющий обязанности Главы
муниципального образования
"Город Архангельск"

Д.А. Морев

АДМИНИСТРАЦИЯ МУНИЦИПАЛЬНОГО ОБРАЗОВАНИЯ
"ГОРОД АРХАНГЕЛЬСК"

ПОСТАНОВЛЕНИЕ

от 6 ноября 2020 г. № 1842

О внесении изменения в Перечень муниципального имущества, предназначенного для передачи во владение и (или) пользование субъектам малого и среднего предпринимательства

В соответствии с Положением о формировании, ведении и обязательном опубликовании Перечня муниципального имущества, предназначенного для передачи во владение и (или) в пользование субъектам малого и среднего предпринимательства, утвержденным решением Архангельского городского Совета депутатов от 19.11.2008 № 796, Администрация муниципального образования "Города Архангельск" постановляет:

1. Внести изменение в Перечень муниципального имущества, предназначенного для передачи во владение и (или) пользование субъектам малого и среднего предпринимательства, утвержденный постановлением Администрации муниципального образования "Город Архангельск" от 12.02.2019 № 205 (с изменениями и дополнениями), изложив его в новой прилагаемой редакции.
2. Опубликовать постановление в газете "Архангельск – город воинской славы" и на официальном информационном Интернет-портале муниципального образования "Город Архангельск".

Исполняющий обязанности Главы
муниципального образования
"Город Архангельск"

Д.А. Морев

Приложение
к постановлению Администрации
муниципального образования
"Город Архангельск"
от 06.11.2020 № 1842

ПЕРЕЧЕНЬ
муниципального имущества, предназначенного для передачи во владение и (или) пользование субъектам
малого и среднего предпринимательства

Раздел I. Недвижимое имущество, свободное от прав третьих лиц
(за исключением права хозяйственного ведения, права оперативного управления,
а также имущественных прав субъектов малого и среднего предпринимательства)

1.1. Здания, строения, нежилые помещения

Таблица

№ п/п	Наименование объекта	Адрес объекта	Кадастровый (или условный) номер объекта	Площадь, кв. м	Казна муниципального образования "Город Архангельск" / оперативное управление (сокращенное наименование учреждения)	Срок владения и (или) пользования муниципальным имуществом арендатором	Сведения о правовом акте, в соответствии с которым муниципальное имущество включено в Перечень		
							наименование органа, принявшего документ	вид документа	реквизиты документа
1	2	3	4	5	6	7	8	9	10
Ломоносовский территориальный округ									
1	Нежилое помещение первого этажа № 1-Н	г. Архангельск, ул. Володарского, д. 54, пом. 1-Н	29:22:080502:393	115,6	Казна муниципального образования "Город Архангельск" (далее – Казна)	Свободные	Архангельский городской Совет депутатов	Решение	От 19.11.2008 № 797
2	Нежилые помещения антресольного этажа над первым этажом № 30-35	г. Архангельск, ул. Воскресенская, д. 6	29:22:050511:380	63,6	Казна	С 01.11.2012 на неопределенный срок	Архангельский городской Совет депутатов	Решение	От 19.11.2008 № 797
3	Нежилые помещения антресольного этажа над первым этажом № 38, 39	г. Архангельск, ул. Воскресенская, д. 6	29:22:050511:378	17,8	Казна	С 01.06.2019 по 31.03.2021	Архангельский городской Совет депутатов	Решение	От 19.11.2008 № 797
4	Здание общественного туалета	г. Архангельск, ул. Воскресенская, д. 2, стр. 1	29:22:050519: 10	62,7	Казна	С 01.04.2015 по 22.10.2020	Архангельский городской Совет депутатов	Решение	От 19.11.2008 № 797
5	Нежилые помещения подвала № 7-Н	г. Архангельск, ул. Воскресенская, д. 96, пом. 7-Н	29:22:050106:2727	34,8	Казна	С 16.01.2017 на неопределенный срок	Архангельская городская Дума	Решение	От 13.04.2016 № 350
6	Нежилое помещение подвала № 2-Н	г. Архангельск, ул. Воскресенская, д. 116, корп. 2, пом. 2-Н	29:22:050101:3018	241,0	Казна	186,2 кв. м – с 01.03.2014 на неопределенный срок	Архангельская городская Дума	Решение	От 26.10.2011 № 328
						54,8 кв. м – свободные	Архангельская городская Дума	Решение	От 26.10.2011 № 328
7	Нежилое помещение подвала № 3-Н	г. Архангельск, ул. Воскресенская, д. 116, корп. 2, пом. 3-Н	29:22:050101:2958	79,3	Казна	Свободные	Архангельская городская Дума	Решение	От 26.10.2011 № 328
8	Нежилое помещение антресольного этажа над 1-м этажом № 9	г. Архангельск, ул. Воскресенская, д. 114	29:22:050101:3027	18,4	Казна	С 01.03.2014 на неопределенный срок	Архангельская городская Дума	Решение	От 26.10.2011 № 328
9	Нежилые помещения первого этажа № 48-56	г. Архангельск, ул. Выучейского, д. 63	29:22:050106:2738	97,2	Казна	С 16.06.2016 по 08.06.2021	Архангельский городской Совет депутатов	Решение	От 19.11.2008 № 797
10	Нежилые помещения первого этажа № 1-9, 32-34, 60, 61, 63-68, антресольного этажа над первым этажом № 1, 2, являющиеся частью нежилого помещения с кадастровым номером 29:22:050101:2707	г. Архангельск, просп. Дзержинского, д. 11		382,6	Казна	33,5 кв. м – с 30.08.2011 на неопределенный срок	Архангельская городская Дума	Решение	От 23.04.2014 № 112
						25,3 кв. м – с 14.05.2012 свободные	Архангельская городская Дума	Решение	От 23.04.2014 № 112
						93,3 кв. м – с 01.10.2016 по 01.11.2021	Архангельская городская Дума	Решение	От 27.02.2013 № 530
						86,9 кв. м – с 21.09.2018 по 26.10.2023	Архангельская городская Дума	Решение	От 22.04.2015 № 228
						48,4 кв. м – с 17.05.2018 по 27.06.2023	Архангельская городская Дума	Решение	От 17.02.2016 № 311
						60,2 кв. м – с 17.05.2018 по 27.06.2023	Архангельская городская Дума	Решение	От 20.09.2017 № 560
35,0 кв. м – с 23.03.2020 по 22.03.2023	Архангельская городская Дума	Решение	От 20.09.2017 № 560						

11	Нежилые помещения подвала, первого этажа и антресольного этажа над первым этажом № 4-Н	г. Архангельск, пл. В.И.Ленина, д. 3, пом. 4-Н	29:22:050511:454	1492,7	Казна	С 01.12.2000 по 20.12.2031	Архангельский городской Совет депутатов	Решение	От 19.11.2008 № 797
12	Нежилое помещение подвала № 7-Н	г. Архангельск, пл. В.И.Ленина, д. 3, пом. 7-Н	29:22:050511:490	22,1	Казна	С 01.12.2000 по 20.12.2031	Архангельская городская Дума	Решение	От 19.03.2014 № 99
13	Нежилое помещение подвала № 8-Н	г. Архангельск, пл. В.И.Ленина, д. 3, пом. 8-Н	29:22:050511:487	94,3	Казна	С 01.12.2000 по 20.12.2031	Архангельская городская Дума	Решение	От 19.03.2014 № 99
14	Нежилые помещения подвала № 30-37	г. Архангельск, просп. Новгородский, д. 46	29:22:050503:1671	49,1	Казна	С 08.09.2015 на неопределенный срок	Архангельская городская Дума	Решение	От 23.09.2015 № 264
15	Нежилые помещения первого этажа № 1-18	г. Архангельск, ул. Парижской коммуны, д. 8	29:22:050516:748	198,4	Казна	С 13.06.2018 по 29.07.2017	Архангельская городская Дума	Решение	От 30.11.2011 № 355
16	Нежилые помещения подвала № 1-20	г. Архангельск, ул. Поморская, д. 14	29:22:050513:1374	282,2	Казна	162,8 кв. м – с 01.01.2015 по 20.01.2020	Архангельская городская Дума	Решение	От 23.04.2014 № 112
						56,8 кв. м – с 01.06.2000 на неопределенный срок	Архангельская городская Дума	Решение	От 27.05.2015 № 238
						62,6 кв. м – с 01.03.2019 на 11 месяцев	Архангельская городская Дума	Решение	От 27.05.2015 № 238
17	Нежилое помещение первого этажа № 3-Н	г. Архангельск, ул. Северодвинская, д. 82, пом. 3-Н	29:22:050103:898	154,5	Казна	С 01.09.2015 по 28.09.2020	Архангельская городская Дума	Решение	От 27.05.2015 № 238
18	Нежилые помещения первого этажа № 14-25	г. Архангельск, ул. Тимме Я., д. 4	29:22:050102:3317	80,4	Казна	С 01.04.2010 на неопределенный срок	Архангельский городской Совет депутатов	Решение	От 19.11.2008 № 797
19	Нежилые помещения подвала и первого этажа № 4-Н	г. Архангельск, просп. Троицкий, д. 37, корп. 1, пом. 4-Н	29:22:050519:462	46,0	Казна	С 01.10.2010 на неопределенный срок	Архангельская городская Дума	Решение	От 22.04.2015 № 228
20	Нежилые помещения первого этажа	г. Архангельск, ул. Урицкого, д. 49	29:22:050103:1264	31,5	Казна	С 01.04.2014 на неопределенный срок	Архангельская городская Дума	Решение	От 19.03.2014 № 99
21	Нежилое помещение первого этажа № 5-Н	г. Архангельск, ул. Урицкого, д. 50, пом. 5-Н	29:22:050103:1428	12,7	Казна	С 19.09.2016 свободные	Архангельская городская Дума	Решение	От 17.02.2016 № 311
22	Нежилое помещение первого этажа № 4-Н	г. Архангельск, ул. Урицкого, д. 54, пом. 4-Н	29:22:050110:1261	57,8	Казна	С 11.09.2013 на неопределенный срок	Архангельский городской Совет депутатов	Решение	От 19.11.2008 № 797
23	Нежилые помещения первого этажа № 29, 33	г. Архангельск, ул. Урицкого, д. 54 корп. 1	29:22:050110:1088	33,5	Казна	Свободные	Архангельская городская Дума	Решение	От 21.05.2014 № 126
24	Нежилые помещения первого этажа № 18, 20	г. Архангельск, ул. Урицкого, д. 68 корп. 1	29:22:050110:1288	36,7	Казна	С 19.02.2014 на неопределенный срок	Архангельский городской Совет депутатов	Решение	От 19.11.2008 № 797
25	Нежилые помещения первого этажа № 80- 83	г. Архангельск, ул. Урицкого, д. 70	29:22:050110:1330	68,9	Казна	С 01.12.2015 по 16.12.2020	Архангельский городской Совет депутатов	Решение	От 19.11.2008 № 797
26	Нежилое помещение первого этажа № 1	г. Архангельск, ул. Урицкого, д. 70	29:22:050110:1329	12,9	Казна	С 01.06.2017 по 19.06.2022	Архангельский городской Совет депутатов	Решение	От 19.11.2008 № 797
27	Нежилые помещения подвала № 3-7	г. Архангельск, ул. Урицкого, д. 70	29:22:050110:1345	46,2	Казна	Свободные	Архангельская городская Дума	Решение	От 23.09.2015 № 264
28	Здание бани	г. Архангельск, ул. Шабалина А.О., д. 4	29:22:050109:295	1313,1	Казна	С 23.09.2015 по 03.11.2035	Архангельская городская Дума	Решение	От 23.09.2015 № 264
Октябрьский территориальный округ									
1	Нежилые помещения первого этажа № 1-2, 25-50, являющиеся частью нежилого помещения с кадастровым номером 29:16:064702:92	г. Архангельск, ул. Аэропорт Архангельск, д. 9 корп. 1		284,6	Казна	С 01.01.2008 по 01.06.2024	Архангельский городской Совет депутатов	Решение	От 19.11.2008 № 797
2	Нежилое помещение первого этажа № 2-Н	Архангельская обл., муниципальное образование "Город Архангельск", пос. Талажский авиагородок, ул. Аэропорт Архангельск, д. 2, пом. 2-Н	29:16:064702:1494	19,2	Казна	Свободные	Администрация муниципального образования "Город Архангельск"	Постановление	От 14.07.2020 №1176
3	Нежилые помещения первого этажа № 10, 11, 12а, 12-15, антресольного над первым этажом № 16	г. Архангельск, проезд Бадигина, д. 24	29:22:000000:0000:11:401:001:005427000:0000:20003	35,4	Казна	С 01.06.2019 по 30.04.2020	Администрация муниципального образования "Город Архангельск"	Постановление	От 15.04.2019 № 504
4	Нежилые помещения подвала № 1-6	г. Архангельск, ул. Воскресенская, д. 85	29:22:040620:83	87,3	Казна	Свободные	Архангельский городской Совет депутатов	Решение	От 19.11.2008 № 797
5	Нежилые помещения первого этажа № 37, антресольного этажа над первым этажом № 20, 20а, 21, 21а, 21б, 26, являющиеся частью нежилого помещения с кадастровым номером 29:22:040613:2297	г. Архангельск, ул. Воскресенская, д. 95		71,3	Казна	С 01.11.2018 на неопределенный срок	Архангельский городской Совет депутатов	Решение	От 19.11.2008 № 797
6	Нежилое помещение первого этажа, антресольного этажа над первым этажом 5-Н	г. Архангельск, ул. Воскресенская, д. 95, пом. 5-Н	29:22:040613:2622	358,4	Казна	34,1 кв. м – свободные	Архангельская городская Дума	Решение	От 20.10.2010 № 150
						13,3 кв. м – с 25.09.2018 на неопределенный срок	Архангельская городская Дума	Решение	От 20.10.2010 № 150
						38,3 кв. м – с 19.02.2020 по 18.02.2021	Архангельская городская Дума	Решение	От 20.10.2010 № 150
						18,9 кв. м – с 17.11.2010 на неопределенный срок	Архангельская городская Дума	Решение	От 20.10.2010 № 150
						15,9 кв. м – с 01.03.2013 на неопределенный срок	Архангельская городская Дума	Решение	От 20.10.2010 № 150
						15,7 кв. м – с 16.02.2018 на неопределенный срок	Архангельская городская Дума	Решение	От 20.10.2010 № 150
						16,6 кв. м – с 01.03.2020 по 31.03.2021	Архангельская городская Дума	Решение	От 20.10.2010 № 150
						40,2 кв. м – с 01.12.2019 по 19.10.2020	Архангельская городская Дума	Решение	От 20.10.2010 № 150
						37,2 кв. м – с 17.11.2010 на неопределенный срок	Архангельская городская Дума	Решение	От 20.10.2010 № 150
						8,8 кв. м – с 14.05.2020 по 18.02.2021	Архангельская городская Дума	Решение	От 20.10.2010 № 150
						8,9 кв. м – свободные	Архангельская городская Дума	Решение	От 20.10.2010 № 150
						8,3 кв. м – свободные	Администрация муниципального образования "Город Архангельск"	Постановление	От 14.08.2019 № 1208
102,2 кв. м – помещения совместного использования	Архангельская городская Дума	Решение	От 20.10.2010 № 150						
7	Нежилое помещение первого этажа № 12, являющееся частью нежилого помещения с кадастровым номером 29:22:040612:328	г. Архангельск, ул. Воскресенская, д. 105, корп. 1		39,8	Казна	С 01.07.2008 на неопределенный срок	Архангельский городской Совет депутатов	Решение	От 19.11.2008 № 797
8	Нежилые помещения подвала № 1-17	г. Архангельск, ул. Гагарина, д. 1	29:22:040201:1256	364,8	Казна	163,7 кв. м – с 01.12.2013 на неопределенный срок	Архангельская городская Дума	Решение	От 23.05.2012 № 435
						201,1 кв. м – свободные	Архангельская городская Дума	Решение	От 23.05.2012 № 435

9	Нежилые помещения подвала № 8-20	г. Архангельск, ул. Гагарина, д. 3	29:22:040201:480	44,1	Казна	С 01.04.2015 на неопределенный срок	Архангельская городская Дума	Решение	От 23.03.2011 № 234
10	Нежилое помещение первого этажа № 59	г. Архангельск, ул. Гагарина, д. 8	29:22:040713:1083	10,8	Казна	С 28.04.2000 на неопределенный срок	Архангельский городской Совет депутатов	Решение	От 19.11.2008 № 797
11	Нежилые помещения первого этажа № 48-53, 66-69, 72-74, являющиеся частью нежилого помещения с кадастровым номером 29:22:040712:1331	г. Архангельск, ул. Гагарина, д. 12		198,7	Казна	162,8 кв. м – с 01.08.2011 на неопределенный срок	Архангельский городской Совет депутатов	Решение	От 19.11.2008 № 797
						35,9 кв. м – помещения совместного использования	Архангельский городской Совет депутатов	Решение	От 19.11.2008 № 797
12	Нежилое помещение первого этажа № 4-Н	г. Архангельск, ул. Гагарина, д. 14, пом. 4-Н	29:22:040712:1325	252,2	Казна	С 01.01.2015 по 20.01.2035	Архангельская городская Дума	Решение	От 24.09.2014 № 151
13	Нежилое помещение первого этажа № 24	г. Архангельск, ул. Гагарина, д. 14	29:22:040712:1357	12,2	Казна	С 01.07.2016 по 27.06.2021	Архангельская городская Дума	Решение	От 17.02.2016 № 311
14	Нежилое помещение первого этажа № 51	г. Архангельск, ул. Гагарина, д. 14	29:22:040712:1358	43,6	Казна	С 01.01.2015 по 20.01.2035	Архангельская городская Дума	Решение	От 24.09.2014 № 151
15	Нежилые помещения первого этажа № 52, 53	г. Архангельск, ул. Гагарина, д. 14	29:22:040712:1355	42,5	Казна	С 01.01.2015 по 20.01.2035	Архангельская городская Дума	Решение	От 24.09.2014 № 151
16	Нежилое помещение первого этажа № 23	г. Архангельск, ул. Гагарина, д. 14	29:22:040712:1356	5,0	Казна	С 01.01.2015 по 20.01.2035	Архангельская городская Дума	Решение	От 24.09.2014 № 151
17	Нежилое помещение первого этажа № 26, являющееся частью нежилого помещения с кадастровым номером 29:22:040712:1436	г. Архангельск, ул. Гагарина, д. 14		1,3	Казна	С 01.08.2018 по 14.06.2020	Архангельская городская Дума	Решение	От 25.04.2018 № 653
18	Нежилое помещение подвала № 3-Н	г. Архангельск, просп. Дзержинского, д. 17, пом. 13-Н	29:22:040612:4601	158,0	Казна	158,0 кв. м – свободные	Архангельский городской Совет депутатов	Решение	От 19.11.2008 № 797
19	Нежилые помещения первого этажа № 1, 2	г. Архангельск, просп. Дзержинского, д. 25	29:22:040601:1871	12,8	Казна	С 19.12.2011 на неопределенный срок	Архангельская городская Дума	Решение	От 21.03.2012 № 399
20	Нежилое здание	г. Архангельск, ул. Кегостровская, д. 56	29:22:041017:21	422,8	Казна	55,0 кв. м – с 01.06.2016 по 21.06.2021	Архангельский городской Совет депутатов	Решение	От 19.11.2008 № 797
						367,8 кв. м – с 01.06.2016 по 21.06.2021	Архангельский городской Совет депутатов	Решение	От 19.11.2008 № 797
21	Нежилые помещения первого этажа № 16-18, являющиеся частью нежилого помещения с кадастровым (или условным) номером 29:22:000000:7427	г. Архангельск, ул. КЛДК, д. 66, пом. 4-Н		37,4	Казна	С 01.03.2011 на неопределенный срок	Архангельский городской Совет депутатов	Решение	От 19.11.2008 № 797
22	Нежилое помещение первого этажа № 10 являющееся частью нежилого помещения с кадастровым (или условным) номером 29:22:000000:7427	г. Архангельск, ул. КЛДК, д. 66, пом. 4-Н		6,2	Казна	Свободные	Администрация муниципального образования "Город Архангельск"	Постановление	24.01.2020 № 133
23	Нежилое помещение первого этажа № 8 являющееся частью нежилого помещения с кадастровым (или условным) номером 29:22:000000:7427	г. Архангельск, ул. КЛДК, д. 66, пом. 4-Н		7,9	Казна	Свободные	Администрация муниципального образования "Город Архангельск"	Постановление	От 14.07.2020 №1176
24	Нежилые помещения первого этажа № 1-12	г. Архангельск, ул. КЛДК, д. 7	29:22:041308:39	191,6	Казна	51,6 кв. м – с 12.04.2016 по 24.04.2021	Архангельский городской Совет депутатов	Решение	От 19.11.2008 № 797
						140,0 кв. м – с 12.04.2016 по 24.04.2021	Архангельский городской Совет депутатов	Решение	От 19.11.2008 № 797
25	Нежилое помещение подвала № 10-Н	г. Архангельск, ул. Карла Маркса, д. 12, пом. 10-Н	29:22:040752:1274	18,0	Казна	С 01.11.2015 на неопределенный срок	Архангельская городская Дума	Решение	От 26.06.2014 № 136
26	Нежилое помещение первого этажа № 1-Н	г. Архангельск, ул. Комсомольская, д. 4, пом. 1-Н	29:22:040714:503	126,3	Казна	С 01.05.2015 по 08.09.2035	Архангельская городская Дума	Решение	От 22.04.2015 № 228
27	Нежилое здание	г. Архангельск, просп. Ломоносова, д. 222, корп. 1, стр. 1	29:22:040734:27	52,6	Казна	С 27.04.2016 по 29.05.2022	Архангельский городской Совет депутатов	Решение	От 20.10.2010 № 150
28	Нежилое помещение второго этажа № 16	г. Архангельск, ул. Попова, д. 14	29:22:040749:294	23,5	Казна	С 01.11.2014 на неопределенный срок	Архангельский городской Совет депутатов	Решение	От 18.02.2009 № 832
29	Нежилое помещение второго этажа № 29-Н	г. Архангельск, ул. Попова, д. 18, пом. 29-Н	29:22:040749:557	40,8	Казна	24,0 кв. м – с 01.12.2012 на неопределенный срок	Архангельский городской Совет депутатов	Решение	От 19.11.2008 № 797
						16,8 кв. м – с 01.07.2015 на неопределенный срок	Архангельская городская Дума	Решение	От 26.06.2014 № 136
30	Нежилое помещение второго этажа № 30-Н	г. Архангельск, ул. Попова, д. 18, пом. 30-Н	29:22:040749:558	53,0	Казна	53,0 кв. м – с 01.08.2018 на неопределенный срок	Архангельский городской Совет депутатов	Решение	От 19.11.2008 № 797
31	Нежилые помещения пятого этажа № 14-20, 53-57, являющиеся частью нежилого помещения с кадастровым номером 29:22:040749:250	г. Архангельск, ул. Попова, д. 18		90,8	Казна	С 01.02.2017 на неопределенный срок	Архангельский городской Совет депутатов	Решение	От 19.11.2008 № 797
32	Нежилые помещения подвала № 5-7, 23,24	г. Архангельск, ул. Попова, д. 18	29:22:040749:315	160,5	Казна	С 01.04.2018 по 23.04.2020	Архангельский городской Совет депутатов	Решение	От 19.11.2008 № 797
33	Нежилые помещения подвала № 8, 21, 22	г. Архангельск, ул. Попова, д. 18	29:22:040749:317	66,2	Казна	С 01.04.2018 по 23.04.2020	Архангельский городской Совет депутатов	Решение	От 19.11.2008 № 797
34	Нежилое помещение пятого этажа № 28-Н	г. Архангельск, ул. Попова, д. 18, пом. 28-Н	29:22:040749:231	81,8	Казна	С 01.03.2014 на неопределенный срок	Архангельский городской Совет депутатов	Решение	От 19.11.2008 № 797
35	Нежилые помещения первого этажа № 9-12, 12а, 13-22	г. Архангельск, ул. Садовая, д. 21	29:22:040733:508	251,1	Казна	С 30.08.2006 на неопределенный срок	Архангельский городской Совет депутатов	Решение	От 17.06.2009 № 897
36	Нежилые помещения подвала № 1-6	г. Архангельск, ул. Садовая, д. 21	29:22:040733:523	82,7	Казна	70,2 кв. м – с 30.08.2006 на неопределенный срок	Архангельский городской Совет депутатов	Решение	От 17.06.2009 № 897
						12,5 кв. м – свободные	Архангельский городской Совет депутатов	Решение	От 17.06.2009 № 897
37	Нежилое помещение первого этажа № 3-Н	г. Архангельск, ул. Садовая, д. 25, пом. 3-Н	29:22:040734:735	12,5	Казна	С 01.12.2007 на неопределенный срок	Архангельская городская Дума	Решение	От 13.12.2012 № 519
38	Нежилые помещения первого этажа № 9-24, 37, 38, 43, 44, 63, 67, являющиеся частью нежилого помещения с кадастровым (или условным) номером 29:22:040736:460	г. Архангельск, ул. Садовая, д. 53		324,3	Казна	249,5 кв. м – с 01.08.2011 на неопределенный срок	Архангельский городской Совет депутатов	Решение	От 19.11.2008 № 797
						74,8 кв. м – помещения совместного использования	Архангельский городской Совет депутатов	Решение	От 19.11.2008 № 797
39	Нежилое помещение первого этажа № 4-Н	г. Архангельск, ул. Садовая, д. 53, пом. 4-Н	29:22:000000:0000:11:401:001:002144000:0000:20004	32,9	Казна	С 01.03.2003 на неопределенный срок	Архангельский городской Совет депутатов	Решение	От 19.11.2008 № 797
40	Нежилое помещение первого этажа № 12-Н	г. Архангельск, ул. Садовая, д. 53, пом. 12-Н	29:22:000000:0000:11:401:001:002144000:0000:20012	40,9	Казна	С 01.12.2019 по 15.12.2020	Архангельский городской Совет депутатов	Решение	От 19.11.2008 № 797
41	Нежилое помещение первого этажа № 13-Н	г. Архангельск, ул. Садовая, д. 53, пом. 13-Н	29:22:000000:0000:11:401:001:002144000:0000:20013	27,9	Казна	С 18.09.2017 по 21.09.2022	Архангельский городской Совет депутатов	Решение	От 19.11.2008 № 797
42	Нежилые помещения первого этажа № 5-10, антресольного этажа над первым этажом № 1	г. Архангельск, ул. Садовая, д. 56	29:22:040617:507	29,6	Казна	С 07.08.2019 по 07.07.2020	Архангельский городской Совет депутатов	Решение	От 19.11.2008 № 797
43	Нежилые помещения подвала № 14-18	г. Архангельск, ул. Свободы, д. 31	29:22:000000:0000:11:401:001:005424350:0000:20002	117,1	Казна	Свободные	Архангельская городская Дума	Решение	От 13.12.2012 № 519
44	Здание общественного туалета	г. Архангельск, наб. Северной Двины, д. 100, стр. 1	29:22:000000:0000:11:401:002:000154600	158,9	Казна	С 01.04.2015 на неопределенный срок	Архангельская городская Дума	Решение	От 23.03.2011 № 234

45	Нежилые помещения подвала № 2-4	г. Архангельск, наб. Северной Двины, д. 93, корп. 1	29:22:040751:463	83,4	Казна	Свободные	Архангельский городской Совет депутатов	Решение	От 19.11.2008 № 797
46	Нежилые помещения подвала № 7-10, 22	г. Архангельск, наб. Северной Двины, д. 93, корп. 1	29:22:040751:505	89	Казна	83,3 кв. м – с 01.08.2019 по 30.06.2020	Архангельский городской Совет депутатов	Решение	От 19.11.2008 № 797
5,7 кв. м – свободные						Архангельский городской Совет депутатов	Решение	От 19.11.2008 № 797	
47	Нежилые помещения подвала № 21, 23, 24	г. Архангельск, наб. Северной Двины, д. 93, корп. 1	29:22:040751:462	128,7	Казна	128,7 кв. м – свободные	Архангельский городской Совет депутатов	Решение	От 19.11.2008 № 797
48	Здание общественного туалета	г. Архангельск, проезд Сибиряковцев, д. 2, корп. 1, стр. 1	29:22:000000:0000:11:401:002:000175980	36,7	Казна	С 01.04.2015 на неопределенный срок	Архангельская городская Дума	Решение	От 23.03.2011 № 234
49	Нежилое помещение первого этажа № 8-Н	г. Архангельск, просп. Советских космонавтов, д. 146, пом. 8-Н	29:22:000000:0000:11:401:001:002141480:0000:20008	10,2	Казна	С 23.07.2012 на неопределенный срок	Архангельский городской Совет депутатов	Решение	От 19.11.2008 № 797
50	Нежилое помещение первого этажа № 10-Н	г. Архангельск, просп. Советских космонавтов, д. 146, пом. 10-Н	29:22:000000:0000:11:401:001:002141480:0000:20010	30,0	Казна	С 01.05.2016 по 11.05.2021	Архангельский городской Совет депутатов	Решение	От 19.11.2008 № 797
51	Нежилое помещение первого этажа № 11-Н	г. Архангельск, просп. Советских космонавтов, д. 146, пом. 11-Н	29:22:000000:0000:11:401:001:002141489:0000:20011	72,6	Казна	С 01.05.2016 по 11.05.2021	Архангельская городская Дума	Решение	От 18.03.2015 № 220
52	Нежилое помещение первого этажа № 12-Н	г. Архангельск, просп. Советских космонавтов, д. 146, пом. 12-Н	29:22:000000:0000:11:401:001:002141489:0000:20012	6,3	Казна	С 01.05.2016 по 11.05.2021	Архангельская городская Дума	Решение	От 18.03.2015 № 220
53	Нежилое помещение подвала № 20-25	г. Архангельск, ул. Суворова, д. 9	29:22:040716:1090	64,4	Казна	Свободные	Архангельская городская Дума	Решение	От 24.09.2014 № 151
54	Нежилое помещение первого этажа № 6-Н	г. Архангельск, ул. Суворова, д. 9, пом. 6-Н	29:22:000000:0000:11:401:001:002141170:0000:20000	12,6	Казна	С 03.12.2014 на неопределенный срок	Архангельская городская Дума	Решение	От 18.02.2015 № 208
55	Нежилое помещение первого этажа № 7-Н	г. Архангельск, ул. Суворова, д. 9, пом. 7-Н	29:22:000000:0000:11:401:001:002141170:0000:20007	7,9	Казна	С 03.12.2014 на неопределенный срок	Архангельская городская Дума	Решение	От 18.02.2015 № 208
56	Нежилое помещение первого этажа № 11-Н	г. Архангельск, ул. Суворова, д. 9, пом. 11-Н	29:22:000000:0000:11:401:001:002141170:0000:20011	11,4	Казна	С 03.12.2014 на неопределенный срок	Архангельская городская Дума	Решение	От 18.02.2015 № 208
57	Нежилые помещения второго этажа № 52-61, третьего этажа № 16-23, пятого этажа № 36-39, 43-48, 48а, 49, 50, 50а, 51-54, являющиеся частью нежилого помещения с кадастровым номером 29:22:040716:1110	г. Архангельск, ул. Суворова, д. 11		299,7	Казна	52,4 кв. м – с 04.03.2011 на неопределенный срок	Архангельский городской Совет депутатов	Решение	От 19.11.2008 № 797
51,5 кв. м – с 22.05.2019 на неопределенный срок						Архангельский городской Совет депутатов	Решение	От 19.11.2008 № 797	
40,3 кв. м – с 14.08.2018 на неопределенный срок						Архангельский городской Совет депутатов	Решение	От 19.11.2008 № 797	
82,8 кв. м – с 01.07.2018 на неопределенный срок						Архангельский городской Совет депутатов	Решение	От 19.11.2008 № 797	
37,0 кв. м – свободные						Архангельский городской Совет депутатов	Решение	От 19.11.2008 № 797	
35,7 кв. м – помещения совместного использования						Архангельский городской Совет депутатов	Решение	От 19.11.2008 № 797	
58	Нежилые помещения первого этажа № 4-Н	г. Архангельск, ул. Суворова, д. 11, пом. 4-Н	29:22:000000:0000:11:401:002:000016240:0000:20004	105,6	Казна	С 08.04.2011 на неопределенный срок	Архангельский городской Совет депутатов	Решение	От 19.11.2008 № 797
59	Нежилые помещения первого этажа № 820	г. Архангельск, ул. Суворова, д. 12	29:22:040721:496	115,5	Казна	37,2 кв. м – с 01.12.2010 на неопределенный срок	Архангельский городской Совет депутатов	Решение	От 19.11.2008 № 797
71,1 кв. м – с 20.05.2003 на неопределенный срок						Архангельский городской Совет депутатов	Решение	От 19.11.2008 № 797	
7,2 кв. м – с 01.01.2014 на неопределенный срок						Архангельский городской Совет депутатов	Решение	От 19.11.2008 № 797	
60	Нежилые помещения первого этажа № 1, 2, 3, 4	г. Архангельск, ул. Г. Суфтина, д. 32	29:22:050106:3025	27,6	Казна	С 20.06.2016 по 06.07.2026	Архангельская городская Дума	Решение	От 17.02.2016 № 311
61	Нежилое помещение подвала № 4	г. Архангельск, ул. Г. Суфтина, д. 32	29:22:050106:3031	52,6	Казна	Свободные	Архангельская городская Дума	Решение	От 20.09.2017 № 560
62	Нежилые помещения подвала № 8-Н	г. Архангельск, просп. Троицкий, д. 102, пом. 8-Н	29:22:000000:0000:11:401:001:002142790:0000:20008	98,2	Казна	Свободные	Архангельская городская Дума	Решение	От 23.09.2015 № 264
63	Нежилые помещения подвала № 20а, 21, 22, 22а, 23, 23а	г. Архангельск, просп. Троицкий, д. 104	29:22:000000:0000:001044/00:1001	89,8	Казна	С 01.12.2015 на неопределенный срок	Архангельская городская Дума	Решение	От 21.05.2014 № 126
64	Нежилое помещение подвала № 8-Н	г. Архангельск, просп. Троицкий, д. 104, пом. 8-Н	29:22:040752:1267	132,2	Казна	Свободные	Архангельская городская Дума	Решение	От 27.05.2015 № 238
65	Нежилые помещения первого этажа № 1, 3-9, 10а, 39, 40	г. Архангельск, просп. Троицкий, д. 198	29:22:040713:1316	94,2	Казна	С 14.07.1997 на неопределенный срок	Архангельский городской Совет депутатов	Решение	От 19.11.2008 № 797
Соломбальский территориальный округ									
1	Здание бани	г. Архангельск, ул. Беломорской флотилии, д. 1	29:22:000000:0000:11:401:002:000044490	1193,1	Казна	С 16.12.2013 по 15.12.2033	Архангельский городской Совет депутатов	Решение	От 19.11.2008 № 797
2	Нежилые помещения первого этажа № 10-Н	г. Архангельск, ул. Кедрова, д. 25, пом. 10-Н	29:22:022513:345	36,7	Казна	С 21.12.2017 по 15.01.2023	Архангельский городской Совет депутатов	Решение	От 19.11.2008 № 797
3	Нежилое помещение первого этажа № 18	г. Архангельск, ул. Кедрова, д. 25	29:22:022513:354	16,5	Казна	Свободные	Архангельская городская Дума	Решение	От 21.09.2016 № 401
4	Нежилое помещение первого этажа № 20	г. Архангельск, ул. Кедрова, д. 25	29:22:022513:352	19,8	Казна	С 03.03.2017 по 21.03.2020	Архангельская городская Дума	Решение	От 21.09.2016 № 401
5	Нежилое помещение первого этажа № 35	г. Архангельск, ул. Кедрова, д. 25	29:22:022513:355	10,9	Казна	С 03.03.2017 по 21.03.2020	Архангельская городская Дума	Решение	От 21.09.2016 № 401
6	Нежилое помещение первого этажа № 3-Н	г. Архангельск, ул. Кедрова, д. 25, пом. 3-Н	29:22:022513:332	36,7	Казна	С 12.12.2016 по 21.12.2021	Архангельский городской Совет депутатов	Решение	От 19.11.2008 № 797
7	Нежилое помещение первого этажа № 9-12,15-17,34,36,38,49, являющиеся частью нежилого помещения с кадастровым номером 29:22:022513:347	г. Архангельск, ул. Кедрова, д. 25		91,4	Казна	39,1 кв. м – с 01.10.1999 на неопределенный срок	Архангельский городской Совет депутатов	Решение	От 19.11.2008 № 797
15,5 кв. м – с 21.01.1997 на неопределенный срок						Архангельский городской Совет депутатов	Решение	От 19.11.2008 № 797	
26,8 кв. м – свободные						Архангельский городской Совет депутатов	Решение	От 19.11.2008 № 797	
10,0 кв. м – с 13.03.2015 на неопределенный срок						Архангельский городской Совет депутатов	Решение	От 19.11.2008 № 797	
8	Нежилые помещения первого этажа № 1-6, 40, 42-47, являющиеся частью нежилого помещения с кадастровым номером 29:22:022513:346	г. Архангельск, ул. Кедрова, д. 25		99,2	Казна	С 01.04.1999 на неопределенный срок	Архангельский городской Совет депутатов	Решение	От 19.11.2008 № 797
9	Нежилые помещения первого этажа № 33, 33а, являющиеся частью нежилого помещения с реестровым номером 000010156236	г. Архангельск, ул. Кедрова, д. 25		7,6	Казна	Свободные	Архангельская городская Дума	Решение	От 26.04.2017 № 521
10	Нежилые помещения первого этажа № 2-5, 7-9, 13 часть № 1, являющиеся частью помещений с кадастровым номером 29:22:020414:5 согласно прилагаемому плану	г. Архангельск, ул. Кучина А.С., д. 9		99,27	Казна	Свободные	Администрация муниципального образования "Город Архангельск"	Постановление	От 14.07.2020 №1176

11	Нежилые помещения первого этажа № 2-Н	г. Архангельск, ул. Маяковского, д. 27, пом. 2-Н	29:22:022528:1750	55,5	Казна	С 07.08.2019 по 08.08.2025	Архангельская городская Дума	Решение	От 15.02.2017 № 481
12	Нежилое помещение первого этажа № 10	г. Архангельск, ул. Маяковского, д. 29	29:22:022528:1766	13,6	Казна	С 16.01.2015 по 12.02.2021	Архангельская городская Дума	Решение	От 18.02.2015 № 208
13	Нежилые помещения первого этажа № 1-3, 5, являющиеся частью нежилого помещения с кадастровым номером 29:22:022534:311	г. Архангельск, просп. Никольский, д. 86		32,6	Казна	С 01.03.2011 по 23.07.2020	Архангельская городская Дума	Решение	От 23.04.2014 № 112
14	Нежилое помещение первого этажа № 4-Н	г. Архангельск, просп. Никольский, д. 148, пом. 4-Н	29:22:022514:291	26,8	Казна	С 01.11.2005 на неопределенный срок	Архангельский городской Совет депутатов	Решение	От 19.11.2008 № 797
15	Нежилое помещение первого этажа № 5-Н	г. Архангельск, просп. Никольский, д. 148, пом. 5-Н	29:22:022514:301	7,8	Казна	С 01.09.2016 по 21.09.2021	Архангельский городской Совет депутатов	Решение	От 19.11.2008 № 797
16	Нежилые помещения первого этажа № 28, 29	г. Архангельск, просп. Никольский, д. 148	29:22:022514:315	30,9	Казна	Свободные	Архангельский городской Совет депутатов	Решение	От 19.11.2008 № 797
17	Нежилое помещение первого этажа № 4-Н	г. Архангельск, ул. Советская, д. 32, пом. 4-Н	29:22:022528:640	24,9	Казна	С 06.06.2016 по 07.07.2021	Архангельская городская Дума	Решение	От 27.02.2013 № 530
18	Нежилое помещение первого этажа № 1-Н	г. Архангельск, ул. Ярославская, д. 42, пом. 1-Н	29:22:022520:874	59,0	Казна	С 01.09.2015 по 09.09.2035	Архангельская городская Дума	Решение	От 22.04.2015 № 228
Территориальный округ Майская горка									
1	Нежилое помещение первого этажа (первый подъезд) (реестровый номер 000001344023)	г. Архангельск, ул. Дачная, д. 49 корп. 2		13,8	Казна	С 01.06.2018 на неопределенный срок	Архангельский городской Совет депутатов	Решение	От 19.11.2008 № 797
2	Нежилое помещение первого этажа № 1-Н	г. Архангельск, ул. Дачная, д. 49, корп. 3, пом. 1-Н	29:22:000000:0000:11:401:001:005428180:0000:20001	25,1	Казна	С 15.08.2018 по 31.08.2023	Архангельская городская Дума	Решение	От 26.10.2011 № 328
3	Нежилые помещения первого этажа № 5-11	г. Архангельск, ул. Дачная, д. 49, корп. 3	29:22:060406:1184	24,6	Казна	С 15.03.2019 на неопределенный срок	Архангельская городская Дума	Решение	От 26.10.2011 № 328
4	Нежилое помещение первого этажа № 4-Н	г. Архангельск, просп. Ленинградский, д. 161, пом. 4-Н	29:22:000000:0000:11:401:001:002147020:0000:20004	82,3	Казна	С 01.10.2019 по 20.10.2029	Архангельская городская Дума	Решение	От 22.04.2015 № 228
5	Нежилые помещения первого этажа № 1-13, второго этажа № 1-20	г. Архангельск, ул. Лермонтова, д. 2 стр. 1	29:22:060703:1134	1124,1	Казна	Свободные	Администрация муниципального образования "Город Архангельск"	Постановление	
6	Нежилые помещения первого этажа № 4, 6, 6г, 34-35, 37, 39	г. Архангельск, ул. Чкалова, д. 2	29:22:060416:1400	69,7	Казна	С 09.09.2019 по 04.09.2024	Администрация муниципального образования "Город Архангельск"	Постановление	От 14.08.2019 № 1208
7	Нежилые помещения № 1-8	г. Архангельск, просп. Московский, д. 41, корп. 1 стр. 1	29:22:060403:3773	54,7	Казна	С 01.07.2003 по 26.08.2020	Архангельский городской Совет депутатов	Решение	От 19.11.2008 № 797
8	Здание главного корпуса базы ремонта и технологического оборудования	г. Архангельск, ул. Октябрат, д. 38	29:22:060403:126	380,2	Казна	С 01.06.2003 на неопределенный срок	Архангельский городской Совет депутатов	Решение	От 19.11.2008 № 797
9	Здание вспомогательного корпуса базы ремонта и технологического оборудования	г. Архангельск, ул. Октябрат, д. 38	29:22:071601:219	263,6	Казна	С 01.06.2003 на неопределенный срок	Архангельский городской Совет депутатов	Решение	От 19.11.2008 № 797
10	Нежилые помещения первого этажа № 23-35	г. Архангельск, ул. Полины Осипенко, д. 3 корп. 1	29:22:060412:3615	116,7	Казна	С 01.08.2007 на неопределенный срок	Архангельский городской Совет депутатов	Решение	От 17.06.2009 № 897
11	Нежилые помещения первого этажа № 12, 13, 14	г. Архангельск, ул. Прокопия Галушина, д. 21	29:22:060403:3711	13,5	Казна	С 01.12.2005 на неопределенный срок	Архангельский городской Совет депутатов	Решение	От 19.11.2008 № 797
12	Нежилое помещение первого этажа № 2-Н	г. Архангельск, ул. Федора Абрамова, д. 16 корп. 1, пом. 2-Н	29:22:000000:0000:11:401:001:006894300:0000:20002	73,9	Казна	С 01.07.1998 на неопределенный срок	Архангельская городская Дума	Решение	От 21.05.2014 № 126
13	Нежилое помещение первого этажа № 3-Н	г. Архангельск, ул. Федора Абрамова, д. 16, корп. 1, пом. 3-Н	29:22:000000:0000:11:401:001:006894300:0000:20003	10,7	Казна	С 01.07.1998 по 22.04.2020	Архангельская городская Дума	Решение	От 21.05.2014 № 126
14	Нежилое помещение первого этажа № 17	г. Архангельск, ул. Федора Абрамова, пом. 4-Н	29:22:060412:3572	17,5	Казна	Свободные	Администрация муниципального образования "Город Архангельск"	Постановление	11.03.2020 № 453
Территориальный округ Варавино-Фактория									
1	Нежилые помещения подвала № 1-40	г. Архангельск, ул. Воронина В.И., д. 43	29:22:070202:1293	623,0	Казна	Свободные	Архангельский городской Совет депутатов	Решение	От 19.11.2008 № 797
2	Нежилое помещение первого этажа № 5-Н	г. Архангельск, просп. Ленинградский, д. 335, корп. 1	29:22:071110:717	18,7	Казна	С 06.07.2018 по 30.08.2023	Архангельская городская Дума	Решение	От 20.06.2018 № 693
3	Нежилые помещения первого этажа № 1-12	г. Архангельск, ул. Силикатчиков, д. 9	29:22:000000:0000:11:401:001:005437900:0000:20002	94,7	Казна	11,7 кв. м – с 01.03.2002 на неопределенный срок 83,0 кв. м – свободные	Архангельский городской Совет депутатов	Решение	От 19.11.2008 № 797 От 19.11.2008 № 797
4	Нежилое помещение первого этажа № 1-Н	г. Архангельск, ул. Холмогорская, д. 33, корп. 1, пом. 1-Н	29:22:070202:1264	188,8	Казна	С 04.02.2015 на неопределенный срок	Архангельский городской Совет депутатов	Решение	От 19.11.2008 № 797
Исакогорский территориальный округ									
1	Нежилые помещения первого этажа № 1-15	г. Архангельск, ул. Адмирала Макарова, д. 8	29:22:080904:285	130,5	Казна	126,2 кв. м – с 10.03.1998 на неопределенный срок	Архангельский городской Совет депутатов	Решение	От 19.11.2008 № 797
2	Нежилое помещение первого этажа № 1-Н	г. Архангельск, ул. Вторая линия, 10, пом. 1-Н	29:22:081601:80	184,9	Казна	13,5 кв. м – с 11.08.2017 на неопределенный срок 15,7 кв. м – с 01.08.2018 на неопределенный срок 50,0 кв. м – с 01.11.2006 по 10.04.2027 12,0 кв. м – с 18.05.2011 на неопределенный срок 48,2 кв. м – с 05.10.2018 по 07.11.2023 45,5 кв. м – свободные	Архангельский городской Совет депутатов Архангельский городской Совет депутатов Архангельский городской Совет депутатов Архангельский городской Совет депутатов Архангельский городской Совет депутатов Архангельский городской Совет депутатов	Решение Решение Решение Решение Решение Решение	От 19.11.2008 № 797 От 19.11.2008 № 797 От 19.11.2008 № 797 От 19.11.2008 № 797 От 19.11.2008 № 797 От 19.11.2008 № 797
3	Нежилое здание	г. Архангельск, ул. Дежневцев, 13 стр. 4	29:22:080505:175	89,6	Казна	С 01.12.2011 на неопределенный срок	Архангельский городской Совет депутатов	Решение	От 19.11.2008 № 797
4	Нежилое помещение первого этажа № 8-Н	г. Архангельск, ул. Дрейера, д. 1 корп. 4, пом. 8-Н	29:22:000000:0000:11:401:002:000098970:0000:20008	114,2	Казна	С 01.04.2017 на неопределенный срок	Архангельский городской Совет депутатов	Решение	От 19.11.2008 № 797
5	Нежилые помещения первого этажа № 9-13	г. Архангельск, ул. Дрейера, д. 49, корп. 1	29:22:080203:547	101,0	Казна	С 28.08.2018 на неопределенный срок	Архангельский городской Совет депутатов	Решение	От 19.11.2008 № 797
6	Нежилые помещения первого этажа № 1, 22-26	г. Архангельск, ул. Дрейера, д. 49, корп. 1	29:22:080203:72	67,5	Казна	Свободные	Архангельский городской Совет депутатов	Решение	От 19.11.2008 № 797
7	Нежилое помещение первого этажа № 2	г. Архангельск, ул. Дрейера, д. 49, корп. 1	29:22:080203:545	9,0	Казна	Свободные	Архангельский городской Совет депутатов	Решение	От 19.11.2008 № 797
8	Нежилые помещения первого этажа № 14, 17, 19-21, 27-29	г. Архангельск, ул. Дрейера, д. 49, корп. 1	29:22:080203:564	94,2	Казна	Свободные	Архангельская городская Дума	Решение	От 21.10.2015 № 282
9	Нежилые помещения первого этажа № 3-7, 15, 16, 18	г. Архангельск, ул. Дрейера, д. 49, корп. 1	29:22:080203:566	100,6	Казна	22,0 кв. м – с 01.06.2019 на неопределенный срок 78,6 кв. м – свободные	Архангельская городская Дума Архангельская городская Дума	Решение Решение	От 17.02.2016 № 311 От 17.02.2016 № 311

10	Нежилое помещение первого второго этажа № 1-Н	г. Архангельск, ул. Зеньковича, д. 18, корп. 1, пом. 1-Н	29:22:080902:577	85,5	Казна	Свободные	Архангельская городская Дума	Решение	От 21.06.2017 № 540
11	Нежилые помещения первого этажа № 4, 5, 5а, 16, 21, 23, 24, 32, являющиеся частью нежилого помещения с реестровым номером 000001402094	г. Архангельск, ул. Зеньковича, д. 18, корп. 1		113,7	Казна	28,4 кв. м – с 01.12.2019 по 31.10.2020	Администрация муниципального образования "Город Архангельск"	Постановление	От 15.04.2019 № 514
						85,3 кв. м. – свободные	Администрация муниципального образования "Город Архангельск"	Постановление	От 14.08.2019 № 1208
12	Нежилые помещения первого этажа № 1-8	г. Архангельск, Лахтинское шоссе, д. 5	29:16:221301:921	70,3	Казна	С 01.09.2012 по 15.01.2023	Архангельский городской Совет депутатов	Решение	От 19.11.2008 № 797
13	Нежилые помещения первого этажа № 9 - 14	г. Архангельск, Лахтинское шоссе, д. 5	29:16:221301:920	73,6	Казна	С 09.01.2017 по 12.05.2022	Архангельский городской Совет депутатов	Решение	От 19.11.2008 № 797
14	Нежилое помещение первого этажа № 1-Н	г. Архангельск, ул. Локомотивная, д. 24	29:22:000000:0000:11:401:001:005426720:0000:20001	307,6	Казна	С 01.01.2005 на неопределенный срок	Архангельская городская Дума	Решение	От 26.06.2014 № 136
15	Нежилые помещения первого этажа № 1-25	г. Архангельск, ул. Магистральная, д. 43	29:22:081507:1391	253,8	Казна	С 17.12.2008 на неопределенный срок	Архангельский городской Совет депутатов	Решение	От 19.11.2008 № 797
16	Нежилое помещение первого этажа № 1-Н	г. Архангельск, ул. Пирсовая, д. 19	29:22:000000:0000:11:401:001:006900850:0000:20001	49,5	Казна	С 25.04.2016 на неопределенный срок	Архангельский городской Совет депутатов	Решение	От 19.11.2008 № 797
17	Нежилое помещение первого этажа № 2-Н	г. Архангельск, ул. Пирсовая, д. 19	29:22:000000:0000:11:401:001:006900850:0000:20002	3,2	Казна	Свободные	Архангельский городской Совет депутатов	Решение	От 19.11.2008 № 797
18	Нежилое помещение первого этажа № 18	г. Архангельск, ул. Пирсовая, д. 19	29:22:080204:563	12,0	Казна	Свободные	Архангельский городской Совет депутатов	Решение	От 19.11.2008 № 797
19	Нежилое помещение первого этажа № 19	г. Архангельск, ул. Пирсовая, д. 19	29:22:080204:564	15,4	Казна	Свободные	Архангельский городской Совет депутатов	Решение	От 19.11.2008 № 797
20	Нежилые помещения первого этажа № 1-15	г. Архангельск, ул. Пирсовая, д. 25	29:22:000000:0000:11:401:001:006902020:0000:20002	233,9	Казна	153,2 кв. м – с 10.03.1998 на неопределенный срок	Архангельский городской Совет депутатов	Решение	От 19.11.2008 № 797
						33,0 кв. м – с 01.09.2018 по 07.11.2021	Архангельский городской Совет депутатов	Решение	От 19.11.2008 № 797
						47,7 кв. м – свободные	Архангельский городской Совет депутатов	Решение	От 19.11.2008 № 797
21	Нежилое помещение первого этажа № 28, являющееся частью нежилого помещения с реестровым номером 000009809808	г. Архангельск, ул. Центральная, д. 28		46,0	Казна	С 03.08.2017 на неопределенный срок	Архангельская городская Дума	Решение	От 20.09.2017 № 560

Цигломенский территориальный округ

1	Нежилые помещения первого этажа № 1-32, 33а, 33б, 33, 34, 35а, 35, 36-40, 53, 54, являющиеся частью нежилого помещения с кадастровым номером 29:22:090102:793	г. Архангельск, ул. Кирпичного завода, д. 26		651,9	Казна	327,1 кв. м – с 06.03.2003 на неопределенный срок	Архангельский городской Совет депутатов	Решение	От 19.11.2008 № 797
						59,4 кв. м – с 01.06.2006 по 28.03.2028	Архангельский городской Совет депутатов	Решение	От 19.11.2008 № 797
						19,6 кв. м – с 14.08.2014 по 28.03.2028	Архангельский городской Совет депутатов	Решение	От 19.11.2008 № 797
						245,8 кв. м – совместно используемые помещения	Архангельский городской Совет депутатов	Решение	От 19.11.2008 № 797
2	Здание проходной	г. Архангельск, ул. Кирпичного завода, д. 1 корп. 1 стр. 7	29:22:000000:0000:11:401:002:000245600	44,6	Казна	С 01.03.2009 на неопределенный срок	Архангельский городской Совет депутатов	Решение	От 19.11.2008 № 797
3	Нежилые помещения первого этажа № 3, 4, 21, 24, 24а, 24б, 25, 26, 30-44, второго этажа № 3, 5-7, 32-38, являющиеся частью нежилого помещения с кадастровым номером 29:22:090109:1928	г. Архангельск, ул. Красина, д. 8, корп. 2		459,7	Казна	17,5 кв. м – с 01.01.2006 на неопределенный срок	Архангельский городской Совет депутатов	Решение	От 19.11.2008 № 797
						2,9 кв. м – с 01.06.2000 на неопределенный срок	Архангельский городской Совет депутатов	Решение	От 19.11.2008 № 797
						3,9 кв. м – с 25.03.2014 на неопределенный срок	Архангельский городской Совет депутатов	Решение	От 19.11.2008 № 797
						15,3 кв. м – с 02.10.2014 на неопределенный срок	Архангельский городской Совет депутатов	Решение	От 19.11.2008 № 797
						18,1 кв. м – с 01.06.2000 на неопределенный срок	Архангельский городской Совет депутатов	Решение	От 19.11.2008 № 797
						27,3 кв. м – с 01.10.2003 на неопределенный срок	Архангельский городской Совет депутатов	Решение	От 19.11.2008 № 797
						32,4 кв. м – свободное	Архангельский городской Совет депутатов	Решение	От 19.11.2008 № 797
						8,7 кв. м – с 12.04.2019 на неопределенный срок	Архангельский городской Совет депутатов	Решение	От 19.11.2008 № 797
						28,6 кв. м – с 12.04.2019 на неопределенный срок	Архангельский городской Совет депутатов	Решение	От 19.11.2008 № 797
						5,4 кв. м – с 01.05.2000 на неопределенный срок	Архангельский городской Совет депутатов	Решение	От 19.11.2008 № 797
						56,2 кв. м – с 08.06.1999 на неопределенный срок	Архангельский городской Совет депутатов	Решение	От 19.11.2008 № 797
						3,0 кв. м – с 01.01.2006 на неопределенный срок	Архангельский городской Совет депутатов	Решение	От 19.11.2008 № 797
						50,0 кв. м – с 01.08.2018 на неопределенный срок	Архангельский городской Совет депутатов	Решение	От 19.11.2008 № 797
						86,2 кв. м – с 04.06.1999 на неопределенный срок	Архангельский городской Совет депутатов	Решение	От 19.11.2008 № 797

						1,2 кв. м – с 01.12.2019 по 31.10.2020	Архангельский городской Совет депутатов	Решение	От 19.11.2008 № 797
						8,2 кв. м – с 28.05.2015 на неопределенный срок	Архангельский городской Совет депутатов	Решение	От 19.11.2008 № 797
						5,6 кв. м – с 29.05.2014 на неопределенный срок	Архангельский городской Совет депутатов	Решение	От 19.11.2008 № 797
						26,9 кв. м – с 01.02.2011 на неопределенный срок	Архангельский городской Совет депутатов	Решение	От 19.11.2008 № 797
						20,3 кв. м – с 01.08.2018 по 24.08.2023	Архангельский городской Совет депутатов	Решение	От 19.11.2008 № 797
						3,41 кв. м – с 16.09.2019 по 15.08.2020 (часть пом. № 38 1 этажа)	Администрация муниципального образования "Город Архангельск"	постановление	От 14.08.2019 № 1208
						10,79 кв. м – свободные	Администрация муниципального образования "Город Архангельск"	постановление	От 14.08.2019 № 1208
4	Здание склада	г. Архангельск, ул. Красина, д. 10 корп. 1 стр. 1	29:22:000000:0000:11:401:002:000198460	92,2	Казна	С 12.07.2018 по 03.08.2021	Архангельский городской Совет депутатов	Решение	От 19.11.2008 № 797
5	Нежилые помещения первого этажа № 1-17, 19-29, 31-39, являющиеся частью нежилого помещения с кадастровым номером 29:22:090109:1933	г. Архангельск, ул. Л.Н. Лочехина, д. 7		408,1	Казна	63,6 кв. м – с 23.05.2018 на неопределенный срок	Архангельский городской Совет депутатов	Решение	От 19.11.2008 № 797
						124,2 кв. м – с 01.01.2014 на неопределенный срок	Архангельский городской Совет депутатов	Решение	От 19.11.2008 № 797
						8,3 кв. м – с 10.05.2013 на неопределенный срок	Архангельский городской Совет депутатов	Решение	От 19.11.2008 № 797
						21,3 кв. м – с 10.05.2013 на неопределенный срок	Архангельский городской Совет депутатов	Решение	От 19.11.2008 № 797
						12,7 кв. м – с 21.10.2019 по 20.09.2020	Архангельский городской Совет депутатов	Решение	От 19.11.2008 № 797
						89,4 кв. м – с 07.08.2019 по 06.07.2020	Архангельский городской Совет депутатов	Решение	От 19.11.2008 № 797
						73,7 кв. м – совместно используемые помещения	Архангельский городской Совет депутатов	Решение	От 19.11.2008 № 797
						14,9 кв. м – с 13.01.2020 на срок 11 месяцев	Администрация муниципального образования "Город Архангельск"	Постановление	От 14.08.2019 № 1208
6	Нежилое помещение первого этажа № 2-Н	г. Архангельск, ул. Л.Н. Лочехина, д. 7	29:22:000000:0000:11:401:001:002141100:0000:20002	12,6	Казна	С 21.12.2016 на неопределенный срок	Архангельский городской Совет депутатов	Решение	От 19.11.2008 № 797
7	Здание магазина	г. Архангельск, ул. Пустошного, д. 66, корп. 1	29:22:000000:0000:11:401:002:000109770	725,1	Казна	536,7 кв. м – с 01.04.2002 на неопределенный срок	Архангельский городской Совет депутатов	Решение	От 19.11.2008 № 797
						59,9 кв. м – с 01.06.2006 по 27.06.2027	Архангельский городской Совет депутатов	Решение	От 19.11.2008 № 797
						128,5 кв. м – совместно используемые помещения	Архангельский городской Совет депутатов	Решение	От 19.11.2008 № 797
8	Нежилые помещения первого этажа № 13-24, являющиеся частью нежилого помещения с кадастровым номером 29:22:090111:119	г. Архангельск, ул. Севстрой, д. 2		90,5	Оперативное управление	С 16.05.2018 до 15.05.2021	Администрация муниципального образования "Город Архангельск"	Постановление	От 14.08.2019 № 1208
Маймаксанский территориальный округ									
1	Здание магазина	г. Архангельск, ул. Мудьюгская, д. 11	29:22:010504:27	569,2	Казна	91,52 кв. м – с 01.12.2012 по 09.02.2021	Архангельский городской Совет депутатов	Решение	От 19.11.2008 № 797
						477,68 кв. м – свободные	Архангельский городской Совет депутатов	Решение	От 19.11.2008 № 797
2	Нежилое здание	г. Архангельск, ул. Победы, д. 73, стр. 1	29:22:011310:48	66,2	Казна	С 07.08.2015 по 16.08.2020	Архангельский городской Совет депутатов	Решение	От 19.11.2008 № 797
3	Здание газообменного пункта	г. Архангельск, ул. Победы, д. 3, корп. 1	29:22:012101:230	42,0	Казна	С 01.07.2007 на неопределенный срок	Архангельский городской Совет депутатов	Решение	От 19.11.2008 № 797
4	Нежилые помещения первого этажа № 16,18	г. Архангельск, ул. Проезжая, д. 6	29:22:012302:271	34,0	Казна	34,0 кв. м – с 01.04.2018 на неопределенный срок	Архангельский городской Совет депутатов	Решение	От 19.11.2008 № 797
5	Нежилые помещения первого этажа № 4-Н	г. Архангельск, ул. Школьная, д. 108, корп. 1	29:22:012001:661	33,4	Казна	С 19.02.2019 на 11 месяцев	Архангельская городская Дума	Решение	От 17.02.2016 № 311
6	Нежилое помещение первого этажа № 6-Н	г. Архангельск, ул. Школьная, д. 108, корп. 1	29:22:012001:663	7,1	Казна	Свободные	Архангельская городская Дума	Решение	От 13.04.2016 № 350
7	Нежилое помещение первого этажа № 8-Н	г. Архангельск, ул. Школьная, д. 108, корп. 1	29:22:012001:616	33,4	Казна	С 12.04.2017 на неопределенный срок	Архангельская городская Дума	Решение	От 13.04.2016 № 350
8	Нежилое помещение первого этажа № 6-Н	г. Архангельск, ул. Юности, д. 7	29:22:012010:821	17,2	Казна	С 19.09.2019 на 11 месяцев	Администрация муниципального образования "Город Архангельск"	Постановление	От 15.04.2019 № 514
9	Нежилое помещение первого этажа № 7-Н	г. Архангельск, ул. Юности, д. 7	29:22:012010:830	12,0	Казна	Свободные	Архангельский городской Совет депутатов	Решение	От 19.11.2008 № 797
10	Нежилое помещение первого этажа № 9-Н	г. Архангельск, ул. Юности, д. 7	29:22:012010:827	56,5	Казна	С 01.06.2016 на неопределенный срок	Архангельский городской Совет депутатов	Решение	От 19.11.2008 № 797
11	Нежилое помещение первого этажа № 12-Н	г. Архангельск, ул. Юности, д. 7	29:22:012010:826	21,9	Казна	С 01.06.2016 на неопределенный срок	Архангельский городской Совет депутатов	Решение	От 19.11.2008 № 797
12	Нежилое помещение первого этажа № 13-Н	г. Архангельск, ул. Юности, д. 7	29:22:012010:825	126,7	Казна	С 23.11.2017 по 06.12.2020	Архангельский городской Совет депутатов	Решение	От 19.11.2008 № 797
Северный территориальный округ									
1	Нежилое помещение первого этажа № 4-Н	г. Архангельск, ул. Добролюбова, д. 28	29:22:031608:668	23,3	Казна	С 01.11.2017 на неопределенный срок	Архангельская городская Дума	Решение	От 22.04.2015 № 228
2	Нежилое помещение первого этажа № 2-Н	г. Архангельск, ул. Добролюбова, д. 28	29:22:031608:669	109,4	Казна	Свободные	Администрация муниципального образования "Город Архангельск"	Постановление	От 24.01.2020 № 133
3	Нежилые помещения первого этажа № 1-6	г. Архангельск, ул. Ильича, д. 2, корп. 1	29:22:031614:797	34,3	Казна	С 19.09.2016 на неопределенный срок	Архангельский городской Совет депутатов	Решение	От 19.11.2008 № 797
4	Нежилые помещения первого этажа № 7 - 9	г. Архангельск, ул. Ильича, д. 2 корп. 1	29:22:031614:795	17,2	Казна	С 01.12.2018 на неопределенный срок	Архангельский городской Совет депутатов	Решение	От 19.11.2008 № 797
5	Нежилые помещения первого этажа № 10-13	г. Архангельск, ул. Ильича, д. 2, корп. 1	29:22:031614:796	16,9	Казна	С 01.07.2011 на неопределенный срок	Архангельский городской Совет депутатов	Решение	От 19.11.2008 № 797

6	Нежилые помещения первого этажа № 4-Н	г. Архангельск, ул. Ильича, д. 2, корп. 1	29:22:031614:799	25,1	Казна	С 02.10.2015 по 28.10.2020	Архангельский городской Совет депутатов	Решение	От 19.11.2008 № 797
7	Нежилые помещения первого этажа № 27-30, 37, 43-48, 60, являющиеся частью нежилого помещения с кадастровым номером 29:22:031201:540	г. Архангельск, ул. Кировская, д. 1, корп. 1		498,4	Казна	299,9 кв. м – с 01.02.2020 по 04.02.2021	Администрация муниципального образования "Город Архангельск"	Постановление	От 24.01.2020 № 133
						198,5 кв. м – с 01.03.2020 по 24.01.2021	Администрация муниципального образования "Город Архангельск"	Постановление	От 24.01.2020 № 133

1.2. Земельные участки

№ п/п	Местонахождение, расположение	Кадастровый номер	Общая площадь, кв.м	Срок владения и (или) пользования муниципальным имуществом арендатором	Сведения о правовом акте, в соответствии с которым муниципальное имущество включено в Перечень		
					наименование органа, принявшего документ	вид документа	реквизиты документа
1.	г. Архангельск, ул. Зеньковича, д.42, вид разрешенного использования: для стоянок автомобильного транспорта	29:22:080902:15	646	Свободный	Администрация муниципального образования "Город Архангельск"	постановление	от 14.08.2019 №1208
2.	г. Архангельск, ул. Ленина, вид разрешенного использования: для размещения объектов розничной торговли.	29:22:060406:2197	1894	Свободный	Администрация муниципального образования "Город Архангельск"	постановление	от 14.08.2019 №1208
3.	г. Архангельск, Октябрьский округ, Талажское шоссе, вид разрешенного использования: для размещения складских помещений.	29:22:040201:1252	15383	Свободный	Администрация муниципального образования "Город Архангельск"	постановление	от 24.01.2020 №133

Раздел II. Движимое имущество, свободное от прав третьих лиц
(за исключением права хозяйственного ведения, права оперативного управления, а также имущественных прав субъектов малого и среднего предпринимательства)

2.1. Сооружения

Таблица

№ п/п	Наименование	Местонахождение, расположение	Казна/ оперативное управление (сокращенное наименование учреждения)/ хозяйственное ведение (сокращенное наименование предприятия)	Срок владения и (или) пользования муниципальным имуществом арендатором	Сведения о правовом акте, в соответствии с которым муниципальное имущество включено в Перечень		
					наименование органа, принявшего документ	вид документа	реквизиты документа
1.	-	-	-	-	-	-	-

2.2. Оборудование, машины, механизмы, установки, инвентарь

Таблица

№ п/п	Наименование, техническая характеристика	Казна /оперативное управление (сокращенное наименование учреждения)/ хозяйственное ведение (сокращенное наименование предприятия)	Срок владения и (или) пользования муниципальным имуществом арендатором	Сведения о правовом акте, в соответствии с которым муниципальное имущество включено в Перечень		
				наименование органа, принявшего документ	вид документа	реквизиты документа
1.	Радиостанция Гранит-Навигатор-02 с гарнитурой ГМ-6, установленная в автобусе ПАЗ 32054: свидетельство о регистрации – 29 УК № 465782, регистрационный номер – АВ 28329	Казна	С 01.08.2019 по 31.07.2022	Администрация муниципального образования "Город Архангельск"	Постановление	От 15.04.2019 № 544

2.3. Транспортные средства

Таблица

№ п/п	Наименование, техническая характеристика	Казна /оперативное управление (сокращенное наименование учреждения)/ хозяйственное ведение (сокращенное наименование предприятия)	Срок владения и (или) пользования муниципальным имуществом арендатором	Сведения о правовом акте, в соответствии с которым муниципальное имущество включено в Перечень		
				наименование органа, принявшего документ	вид документа	реквизиты документа
1.	-	-	-	-	-	-

Приложение
к Перечню муниципального имущества, предназначенного для передачи во владение и (или) пользование субъектам малого и среднего предпринимательства

ПЛАН
нежилых помещений № 2-5, 7-9, 13 часть № 1 общей площадью 99,27 кв. м в здании по адресу: г. Архангельск, ул. Кучина А.С., д. 9



АДМИНИСТРАЦИЯ МУНИЦИПАЛЬНОГО ОБРАЗОВАНИЯ
"ГОРОД АРХАНГЕЛЬСК"

ПОСТАНОВЛЕНИЕ

от 10 ноября 2020 г. № 4

О плате за содержание жилого помещения для нанимателей жилых помещений по договорам социального найма и договорам найма жилых помещений в многоквартирных домах муниципального образования "Город Архангельск", о внесении изменений в приложение к отдельным постановлениям Администрации муниципального образования "Город Архангельск" и о признании утратившим силу приложения к постановлению Администрации муниципального образования "Город Архангельск" от 25.01.2019 № 101

В соответствии со статьями 154 и 156 Жилищного кодекса Российской Федерации, статьей 30 Устава муниципального образования "Город Архангельск", разделом 2 Положения об установлении тарифов и размера платы Администрацией муниципального образования "Город Архангельск", утвержденно постановлением мэрии города Архангельска от 21.12.2015 № 69, решениями общих собраний собственников помещений в многоквартирных домах Администрация муниципального образования "Город Архангельск" **постановляет:**

1. Установить размер платы за содержание жилого помещения для нанимателей жилых помещений по договорам социального найма и договорам найма жилых помещений в многоквартирных домах муниципального образования "Город Архангельск" согласно приложению к настоящему постановлению.

Размер платы за содержание жилого помещения для нанимателей жилых помещений по договорам социального найма и договорам найма жилых помещений в многоквартирных домах соразмерен перечню, объемам и качеству услуг и работ, утвержденным решениями общих собраний собственников помещений по каждому многоквартирному дому.

2. Внести в приложение к постановлению Администрации муниципального образования "Город Архангельск" от 25.07.2018 № 918 "О плате за содержание жилого помещения для нанимателей жилых помещений по договорам социального найма и договорам найма жилых помещений в многоквартирных домах муниципального образования "Город Архангельск" и о внесении изменений в приложение к отдельным постановлениям мэрии города Архангельска" (с изменением) изменение, исключив пункт 4.

3. Внести в приложение к постановлению Администрации муниципального образования "Город Архангельск" от 05.06.2019 № 761 "О плате за содержание жилого помещения для нанимателей жилых помещений по договорам социального найма и договорам найма жилых помещений в многоквартирных домах муниципального образования "Город Архангельск" и о внесении изменений в приложение к постановлению мэрии города Архангельска от 01.07.2015 № 581 и о признании утратившим силу приложения к постановлению Администрации муниципального образования "Город Архангельск" от 08.08.2017 № 925" изменение, исключив пункт 2.

4. Внести в приложение к постановлению Администрации муниципального образования "Город Архангельск" от 11.07.2019 № 967 "О плате за содержание жилого помещения для нанимателей жилых помещений по договорам социального найма и договорам найма жилых помещений в многоквартирных домах муниципального образования "Город Архангельск", о внесении изменений в приложение к отдельным постановлениям мэрии города Архангельска и Администрации муниципального образования "Город Архангельск" и о признании утратившим силу приложения к постановлению Администрации муниципального образования "Город Архангельск" от 29.06.2017 № 734" (с изменением) изменение, исключив пункт 1.

5. Внести в приложение к постановлению Администрации муниципального образования "Город Архангельск" от 02.12.2019 № 1994 "О плате за содержание жилого помещения для нанимателей жилых помещений по договорам социального найма и договорам найма жилых помещений в многоквартирных домах муниципального образования "Город Архангельск", о внесении изменений в приложение к постановлениям мэрии города Архангельска от 05.10.2015 № 845 и Администрации муниципального образования "Город Архангельск" от 08.08.2017 № 927 и о признании утратившим силу отдельных постановлений Администрации муниципального образования "Город Архангельск" (с изменением) изменение, исключив пункт 1.

6. Внести в приложение к постановлению Администрации муниципального образования "Город Архангельск" от 19.02.2020 № 327 "О плате за содержание жилого помещения для нанимателей жилых помещений по договорам социального найма и договорам найма жилых помещений в многоквартирных домах муниципального образования "Город Архангельск" (с изменениями) изменение, исключив пункт 14.

7. Внести в приложение к постановлению Администрации муниципального образования "Город Архангельск" от 19.02.2020 № 327 "О плате за содержание жилого помещения для нанимателей жилых помещений по договорам социального найма и договорам найма жилых помещений в многоквартирных домах муниципального образования "Город Архангельск" (с изменениями) изменения, исключив пункты 7, 31, 33, 42.

8. Признать утратившим силу приложение к постановлению Администрации муниципального образования "Город Архангельск" от 25.01.2019 № 101 "О плате за содержание жилого помещения для нанимателей жилых помещений по договорам социального найма и договорам найма жилых помещений в многоквартирных домах муниципального образования "Город Архангельск" и о внесении

изменения в приложение к постановлению Администрации муниципального образования "Город Архангельск" от 08.08.2017 № 927".

9. Опубликовать постановление в газете "Архангельск – город воинской славы" и на официальном информационном Интернет-портале муниципального образования "Город Архангельск".

10. Настоящее постановление вступает в силу с момента опубликования, за исключением положений, для которых настоящим пунктом предусмотрен иной срок вступления в силу.

Положения пунктов 5 и 6 настоящего постановления и пункта 2 приложения к настоящему постановлению распространяются на правоотношения, возникшие с 7 декабря 2020 года.

Глава муниципального образования
"Город Архангельск"

Д.А. Морев

Приложение
к постановлению Администрации
муниципального образования
"Город Архангельск"
от 10.11.2020 № 4

**РАЗМЕР ПЛАТЫ
за содержание жилого помещения для нанимателей жилых
помещений по договорам социального найма и договорам найма жилых
помещений в многоквартирных домах муниципального образования
"Город Архангельск"**

Таблица

№ п/п	Адрес многоквартирного дома	Размер платы за содержание жилого помещения (рублей за 1 кв. м общей площади жилого помещения в месяц)	Основание (дата и № договора управления многоквартирным домом)	Наименование управляющей организации
1	2	3	4	5
1	Ул. Аэропорт Архангельск, 1	18,92	от 28.06.2018 № 81	ООО "ЖЭУ ЗАВ ремстрой"
2	Ул. Буденного С.М., 11	24,36	от 19.09.2019 № 114	ООО "ЖЭУ ЗАВ ремстрой"
3	Ул. Котласская, 11	24,45	от 19.04.2019 № 105	ООО "ЖЭУ ЗАВ ремстрой"
4	Ул. Красных маршалов, 25	19,72	от 05.06.2019 № 107	ООО "ЖЭУ ЗАВ ремстрой"
5	Ул. Парижской коммуны, 8	22,94	от 26.12.2018 № 95	ООО "ЖЭУ ЗАВ ремстрой"

**АДМИНИСТРАЦИЯ МУНИЦИПАЛЬНОГО ОБРАЗОВАНИЯ
"ГОРОД АРХАНГЕЛЬСК"**

ПОСТАНОВЛЕНИЕ

от 11 ноября 2020 г. № 9

**О внесении изменения в Порядок организации и проведения процедуры
рейтингового голосования по отбору общественных территорий
муниципального образования "Город Архангельск", подлежащих
благоустройству в первоочередном порядке в соответствии
с муниципальной программой "Формирование современной городской среды
на территории муниципального образования "Город Архангельск"**

1. Внести изменение в Порядок организации и проведения процедуры рейтингового голосования по отбору общественных территорий муниципального образования "Город Архангельск", подлежащих благоустройству в первоочередном порядке в соответствии с муниципальной программой "Формирование современной городской среды на территории муниципального образования "Город Архангельск", утвержденный постановлением Администрации муниципального образования "Город Архангельск" от 08.02.2019 № 199, дополнив раздел 3 "Подведение итогов голосования" пунктом 3.5 следующего содержания:

"3.5. Итоги рейтингового голосования учитываются при формировании перечня общественных территорий, выбранных по результатам голосования и включаемых в муниципальную программу.

Общественной комиссией может быть принято решение об изменении перечня общественных территорий города Архангельска, подлежащих благоустройству по результатам рейтингового голосования, в случае установления невозможности реализации проекта благоустройства общественной территории в результате необходимости уточнения дизайн-проекта благоустройства общественных территорий и перечня запланированных работ и (или) необходимости проведения работ, связанных с ремонтом объектов недвижимого имущества, инженерных сетей и иных объектов, расположенных на соответствующей общественной территории.

Исполненный проект общественной территории может быть реализован в последующие годы без проведения дополнительного рейтингового голосования".

2. Опубликовать постановление в газете "Архангельск – город воинской славы" и на официальном информационном Интернет-портале муниципального образования "Город Архангельск".

3. Настоящее постановление вступает в силу с момента опубликования и распространяется на правоотношения, возникшие с 1 января 2020 года.

Глава муниципального образования
"Город Архангельск"

Д.А. Морев

**АДМИНИСТРАЦИЯ МУНИЦИПАЛЬНОГО ОБРАЗОВАНИЯ
"ГОРОД АРХАНГЕЛЬСК"**

ПОСТАНОВЛЕНИЕ

от 11 ноября 2020 г. № 15

**О внесении изменений в постановление мэрии города Архангельска
от 29.12.2015 № 154 и в Стандарт оказания муниципальных услуг
по реализации основных общеобразовательных программ
дошкольного образования и по присмотру и уходу**

1. Внести изменение в постановление мэрии города Архангельска от 29.12.2015 № 154 "Об утверждении Стандарта оказания муниципальных услуг по реализации основных общеобразовательных программ дошкольного образования и по присмотру и уходу" (с изменениями и дополнениями), исключив пункт 6.

2. Внести в пункт 1.8 раздела 1 "Общие положения" Стандарта оказания муниципальных услуг по реализации основных общеобразовательных программ дошкольного образования и по присмотру и уходу, утвержденного постановлением мэрии города Архангельска от 29.12.2015 № 154 (с изменениями и дополнениями), следующие изменения:

абзац тридцатый изложить в следующей редакции:
"Приказ Министерства просвещения Российской Федерации от 15.05.2020 № 236 "Об утверждении Порядка приема на обучение по образовательным программам дошкольного образования";
дополнить абзацем тридцатым следующего содержания:

"Постановление Правительства Российской Федерации от 02.08.2019 № 1006 "Об утверждении требований к антитеррористической защищенности объектов (территорий) Министерства просвещения Российской Федерации и объектов (территорий), относящихся к сфере деятельности Министерства просвещения Российской Федерации, и формы паспорта безопасности этих объектов (территорий)";
абзацы тридцать пятый – пятидесятый считать абзацами тридцать шестым – пятьдесят первым соответственно.

3. Опубликовать постановление в газете "Архангельск – город воинской славы" и на официальном информационном Интернет-портале муниципального образования "Город Архангельск".

Глава муниципального образования
"Город Архангельск"

Д.А. Морев

**ГЛАВА МУНИЦИПАЛЬНОГО ОБРАЗОВАНИЯ
"ГОРОД АРХАНГЕЛЬСК"**

РАСПОРЯЖЕНИЕ

от 5 ноября 2020 г. № 3871р

**О проведении общественных обсуждений проекта межевания
территории муниципального образования "Город Архангельск"
в границах ул. Володарского, просп. Чумбарова-Лучинского,
ул. Серафимовича, просп. Ломоносова площадью 2,2102 га**

В соответствии с Градостроительным кодексом Российской Федерации, Федеральным законом от 06.10.2003 № 131-ФЗ "Об общих принципах организации местного самоуправления в Российской Федерации", Уставом муниципального образования "Город Архангельск" и Положением об организации и проведении общественных обсуждений или публичных слушаний по вопросам градостроительной деятельности на территории муниципального образования "Город Архангельск", утвержденным решением Архангельской городской Думы от 20.06.2018 № 688:

1. Комиссии по землепользованию и застройке муниципального образования "Город Архангельск" подготовить и провести общественные обсуждения проекта межевания территории муниципального образования "Город Архангельск" в границах ул. Володарского, просп. Чумбарова-Лучинского, ул. Серафимовича, просп. Ломоносова площадью 2,2102 га.

2. Опубликовать распоряжение в газете "Архангельск – город воинской славы" и на официальном информационном Интернет-портале муниципального образования "Город Архангельск".

3. Контроль за исполнением распоряжения возложить на заместителя Главы муниципального образования "Город Архангельск" по вопросам экономического развития и финансов Шапошникову Д.В.

Исполняющий обязанности Главы
муниципального образования
"Город Архангельск"

Д.А. Морев

**ГЛАВА МУНИЦИПАЛЬНОГО ОБРАЗОВАНИЯ
"ГОРОД АРХАНГЕЛЬСК"**

РАСПОРЯЖЕНИЕ

от 5 ноября 2020 г. № 3872р

**О проведении общественных обсуждений проекта межевания территории
муниципального образования "Город Архангельск" в границах
ул. КЛДК и ул. Кегостровской площадью 8,7820 га**

В соответствии с Градостроительным кодексом Российской Федерации, Федеральным законом от 06.10.2003 № 131-ФЗ "Об общих принципах организации местного самоуправления в Российской Федерации", Уставом муниципального образования "Город Архангельск" и Положением об организации и проведении общественных обсуждений или публичных слушаний по вопросам градостроительной деятельности на территории муниципального образования "Город Архангельск", утвержденным решением Архангельской городской Думы от 20.06.2018 № 688:

1. Комиссии по землепользованию и застройке муниципального образования "Город Архангельск" подготовить и провести общественные обсуждения проекта межевания территории муниципального образования "Город Архангельск" в границах ул. КЛДК и ул. Кегостровской площадью 8,7820 га.

2. Опубликовать распоряжение в газете "Архангельск – город воинской славы" и на официальном информационном Интернет-портале муниципального образования "Город Архангельск".

Исполняющий обязанности Главы
муниципального образования
"Город Архангельск"

Д.А. Морев

**ГЛАВА МУНИЦИПАЛЬНОГО ОБРАЗОВАНИЯ
"ГОРОД АРХАНГЕЛЬСК"**

РАСПОРЯЖЕНИЕ

от 10 ноября 2020 г. № 1р

**Об утверждении проекта межевания территории
муниципального образования "Город Архангельск" для размещения
линейного объекта "Магистральный водопровод от ул. Гагарина
вдоль Талажского шоссе до границы городской черты г. Архангельска"**

В соответствии с Градостроительным кодексом Российской Федерации, Федеральным законом от 06.10.2003 № 131-ФЗ "Об общих принципах организации местного самоуправления в Российской Федерации", Уставом муниципального образования "Город Архангельск", учитывая результаты общественных обсуждений:

1. Утвердить прилагаемый проект межевания территории муниципального образования "Город Архангельск" для размещения линейного объекта "Магистральный водопровод от ул. Гагарина вдоль Талажского шоссе до границы городской черты г. Архангельска".

2. Опубликовать распоряжение в газете "Архангельск – город воинской славы" и на официальном информационном Интернет-портале муниципального образования "Город Архангельск".

Глава муниципального образования
"Город Архангельск"

Д.А. Морев

Приложение
УТВЕРЖДЕН
распоряжением Главы
муниципального образования
"Город Архангельск"
от 10.11.2020 № 1р

ПРОЕКТ МЕЖЕВАНИЯ

**территории муниципального образования "Город Архангельск"
для размещения линейного объекта "Магистральный водопровод
от ул. Гагарина вдоль Талажского шоссе до границы городской черты
г. Архангельска"**

Введение

Проект межевания территории муниципального образования "Город Архангельск" для размещения линейного объекта "Магистральный водопровод от ул. Гагарина вдоль Талажского шоссе до границы городской черты г. Архангельска" выполнен на основании распоряжения Главы муниципального образования "Город Архангельск" от 19.03.2020 № 977р "О подготовке документации по планировке территории для размещения линейного объекта "Магистральный водопровод от ул. Гагарина вдоль Талажского шоссе до границы городской черты г. Архангельска".

Проект межевания разработан в соответствии с:
Градостроительным кодексом Российской Федерации от 29.12.2004 № 190-ФЗ;
Земельным кодексом Российской Федерации от 25.10.2001 № 136-ФЗ;
СП 42.13330 "Градостроительство. Планировка и застройка городских и сельских поселений. Актуализированная редакция СНиП 2.07.01-89*";
СНиП 11-04-2003 "Инструкция о порядке разработки, согласования, экспертизы и утверждения градостроительной документации".

В работе учитывалась и анализировалась следующая документация:
Генеральный план муниципального образования "Город Архангельск", утвержденный постановлением министерства строительства и архитектуры Архангельской области от 02.04.2020 № 37-п;
распоряжение Главы муниципального образования "Город Архангельск" от 19.03.2020 № 977р "О подготовке документации по планировке территории для размещения линейного объекта "Магистральный водопровод от ул. Гагарина вдоль Талажского шоссе до границы городской черты г. Архангельска";

Правила землепользования и застройки муниципального образования "Город Архангельск", утвержденные постановлением министерства строительства и архитектуры Архангельской области от 29.09.2020 № 68-п (с изменениями);

СН 456-73 Нормы отвода земель для магистральных водоводов и канализационных коллекторов; материалы единого государственного реестра недвижимости; материалы натурного геодезического обследования территории; кадастровые планы территории от 23.01.2020 № КУВИ-001/2020-1079885, от 06.09.2017 № 29/ИСХ/17-329671, от 23.01.2020 № КУВИ-001/2020-1079857, от 17.02.2020 № КУВИ-001/2020-3371455, выданные филиалом ФГБУ "ФКП Росреестра" по Архангельской области и Ненецкому автономному округу на кадастровые кварталы 29:16:040201, 29:22:040203, 29:22:064601, 29:22:000000 соответственно.

Проект межевания

Территория проектирования расположена в границах муниципального образования "Город Архангельск" Архангельской области.

В ходе подготовки проекта межевания территории были сформированы два земельных участка в виде публичных сервитутов – для реконструкции объекта "Магистральный водопровод от ул.Гагарина вдоль Талажского шоссе до границы городской черты г.Архангельска" (условный номер – сервитут 5) и для размещения и эксплуатации объекта "Магистральный водопровод от ул.Гагарина вдоль Талажского шоссе до границы городской черты г.Архангельска" (условный номер – сервитут 6).

Согласно сведениям единого государственного реестра недвижимости (далее – ЕГРН) образуемые публичные сервитуты частично находятся в границах земельных участков с кадастровыми номерами 29:22:040201:57, 29:22:040201:60, 29:22:000000:8693, 29:22:040203:92, 29:22:040203:423, 29:22:040203:382, 29:22:040203:53, 29:16:064601:583, 29:16:064601:130, 29:16:064601:428, 29:16:064601:429, 29:22:000000:7863, 29:16:064601:83, 29:16:064601:156, 29:22:000000:7385. Сведения о таких земельных участках, по которым проходят формируемые публичные сервитуты, представлены в таблице 2.

Расположение образуемых публичных сервитутов и существующих земельных участков показаны на чертеже проекта межевания (для строительства объекта) и на чертеже проекта межевания (для размещения и эксплуатации объекта). Проектные предложения по формируемым публичным сервитутам представлены в таблице 1.

Координаты поворотных точек границ публичных сервитутов приведены в таблицах 3 и 4.

Территория, в отношении которой подготовлен проект межевания, расположена в границах 2 и 3 поясов зон санитарной охраны источников питьевого и хозяйственно-бытового водоснабжения г. Архангельска.

Территория, в отношении которой подготовлен проект межевания, частично расположена в границе зоны санитарного разрыва от железнодорожных путей, а также часть проектируемого водопровода попадает в следующие охраняемые зоны, поставленные на государственный кадастровый учет:

- охранная зона ВЛ-35кВ "Нефтебаза-1,2";
- охранная зона объекта электросетевого хозяйства "ПС 110/35/6 кВ "Кузнечевская";
- охранная зона линии электропередач 10 кВ;
- охранная зона ВЛ-110 кВ "14 - 1,2";
- охранная зона ВЛ-110 кВ "Двина - 1,2";
- охранная зона ВОЛС "Арх-СЛДК-ОМ-51";
- охранная зона ВЛ-110 кВ "Жаровиха 1,2";
- охранная зона объекта по производству электрической энергии "Архангельская ТЭЦ".

Руководствуясь приложением № 1 к решению Архангельской городской Думы от 26.04.2017 № 523 "О внесении изменений в Правила землепользования и застройки муниципального образования "Город Архангельск", реконструируемая трасса водопровода располагается в следующих зонах:

- производственная зона;
- зона общественно-деловой застройки.

Расположение объекта в границах перечисленных зон показано на схеме расположения зон с особыми условиями использования территории.

Проектируемая трасса водопровода не проходит по землям сельскохозяйственного назначения, лесного и водного фондов.

Границы территорий зон культурного наследия и действия публичных сервитутов не выявлены.

Красные линии данным проектом не разрабатываются.

Таблица 1 – Характеристики земельных участков, подлежащих образованию

Проектируемый земельный участок, обозначение	Проектная площадь, кв. м	Исходные характеристики		Проектные характеристики
		Кадастровый номер, категория, вид разрешенного использования земельного участка	Площадь, занимаемая публичным сервитутом, кв. м	
1	2	3	4	5
Сервитут 5	70821	29:22:040201:57, категория земель – земли населенных пунктов, разрешенное использование – эксплуатация полосы отвода железной дороги	223	Категория земель – земли населенных пунктов. Цель установления публичного сервитута: для реконструкции линейного объекта "Магистральный водопровод от ул.Гагарина вдоль Талажского шоссе до границы городской черты г.Архангельска"

		29:22:040201:60, категория земель – земли населенных пунктов, разрешенное использование – реконструкция и эксплуатация трансформаторной подстанции 110/10/6 КВ "Кузнечевская"	171	
		29:22:000000:8693, категория земель – земли населенных пунктов, разрешенное использование – для иных видов использования, характерных для населенных пунктов	2636	
		29:22:040203:92, категория земель – земли населенных пунктов, разрешенное использование – земельные участки (территории) общего пользования	885	
		29:22:040203:423, категория земель – земли населенных пунктов, разрешенное использование – для размещения линейного объекта (незавершенное строительство дороги к площадке пионерской базы, имеющее инвентарный номер 11:401:002:000242800)	317	
		29:22:040203:382, категория земель – земли населенных пунктов, разрешенное использование – для строительства волоконно-оптической линии	81	
		29:22:040203:53, категория земель – земли населенных пунктов, разрешенное использование – эксплуатация сооружений открытого канала технического водоснабжения, автодороги и шламаотвала	967	
		29:16:064601:583, категория земель – земли населенных пунктов, разрешенное использование – для строительства и	807	

		эксплуатации линейных объектов, в том числе подъездных путей и сетей инженерных коммуникаций		
		29:16:064601:130, категория земель – земли населенных пунктов, разрешенное использование – для эксплуатации подъездной дороги	382	
		29:16:064601:428, категория земель – земли населенных пунктов, разрешенное использование – для размещения производственно-складского комплекса	590	
		29:16:064601:429, категория земель – земли населенных пунктов, разрешенное использование – для размещения производственно-складского комплекса	662	
		29:22:000000:7863, категория земель – земли населенных пунктов, разрешенное использование – для общего пользования (уличная сеть)	745	
		29:16:064601:83, категория земель – земли населенных пунктов, разрешенное использование – для размещения производственно-складского комплекса	385	
		29:16:064601:156, категория земель – земли населенных пунктов, разрешенное использование – для размещения производственно-складского комплекса	104	
		29:22:000000:7385, категория земель – земли населенных пунктов, разрешенное использование – для размещения объектов энергетики	24	

Сервитут 6	11108	29:22:040201:57, категория земель – земли населенных пунктов, разрешенное использование – эксплуатация полосы отвода железной дороги	34	Категория земель – земли населенных пунктов; цель установления публичного сервитута: для размещения и эксплуатации объекта "Магистральный водопровод от ул.Гагарина вдоль Талажского шоссе до границы городской черты г.Архангельска"
		29:22:040201:60, категория земель – земли населенных пунктов, разрешенное использование – реконструкция и эксплуатация трансформаторной подстанции 110/10/6 КВ "Кузнечевская"	14	
		29:22:000000:8693, категория земель – земли населенных пунктов, разрешенное использование – для иных видов использования, характерных для населенных пунктов	206	
		29:22:040203:92, категория земель – земли населенных пунктов, разрешенное использование – земельные участки (территории) общего пользования	110	
		29:22:040203:423, категория земель – земли населенных пунктов, разрешенное использование – для размещения линейного объекта (незавершенное строительство дороги к площадке пионерной базы, имеющее инвентарный номер 11:401:002:000242800)	48	
		29:22:040203:382, категория земель – земли населенных пунктов, разрешенное	12	

		использование – для строительства волоконно-оптической линии		
		29:16:064601:583, категория земель – земли населенных пунктов, разрешенное использование – для строительства и эксплуатации линейных объектов, в том числе подъездных путей и сетей инженерных коммуникаций	110	
		29:16:064601:130, категория земель – земли населенных пунктов, разрешенное использование – для эксплуатации подъездной дороги	97	
		29:22:000000:7385, категория земель – земли населенных пунктов, разрешенное использование – для размещения объектов энергетики	0.7	
		29:22:000000:7863, категория земель – земли населенных пунктов, разрешенное использование – для общего пользования (уличная сеть)	112	

Таблица 2 – Характеристики земельных участков, сведения о которых содержатся в ЕГРН

Table with 4 columns: Кадастровый номер, Разрешенное использование, Категория земельного участка, Вид права, правообладатель. Contains multiple rows of land parcel data.

Таблица 3 – Каталог координат формируемого сервитута (для строительства линейного объекта)

Table with 3 columns: Номер точки, X, Y. Lists coordinates for a servitude.

Table with 3 columns: Point number, X coordinate, Y coordinate. Continuation of the coordinate catalog.

Table with 3 columns: Point number, X coordinate, Y coordinate. Continuation of the coordinate catalog.

Table with 3 columns: Point number, X coordinate, Y coordinate. Continuation of the coordinate catalog.

Таблица 4 – Каталог координат формируемого сервитута (для размещения и эксплуатации линейного объекта)

Table with 3 columns: Номер точки, X, Y. Lists coordinates for a servitude.

73	656464.61	2522993.96
74	656487.09	2523009.49
75	656484.34	2523013.37
76	656494.78	2523021.08
77	656497.98	2523016.58
78	656541.99	2523045.82
79	656562.77	2523059.74
80	656555.40	2523070.21
81	656565.49	2523076.99
82	656604.85	2523103.00
83	656680.54	2523154.41
84	656690.02	2523161.50
85	656769.71	2523217.33
86	656858.14	2523279.56
87	656930.98	2523329.42
88	656952.00	2523344.22
89	656954.36	2523345.61
90	656966.16	2523353.06
91	656976.44	2523336.93
92	656993.10	2523348.26
93	656986.09	2523358.29
94	656988.55	2523360.01
95	656997.30	2523347.49
96	656975.57	2523332.72
97	656965.24	2523348.93
98	656955.92	2523343.04
99	656953.62	2523341.70
100	656932.70	2523326.95
101	656859.85	2523277.10

102	656771.44	2523214.88
103	656691.78	2523159.06
104	656682.28	2523151.97
105	656606.52	2523100.51
106	656567.16	2523074.49
107	656559.62	2523069.43
108	656566.99	2523058.96
109	656543.66	2523043.33
110	656499.72	2523014.13
111	656502.66	2523009.98
112	656492.08	2523002.47
113	656488.83	2523007.04
114	656466.31	2522991.49
115	656441.12	2522974.09
116	656420.38	2522959.71
117	656388.95	2522937.97
118	656315.98	2522887.57
119	656286.56	2522867.25
120	656262.95	2522850.71
121	656209.52	2522813.24
122	656212.34	2522809.91
123	656201.29	2522801.32
124	656198.29	2522805.44
125	656182.37	2522794.02
126	656138.72	2522763.36
127	656051.67	2522702.34
128	656017.70	2522677.63
129	655970.80	2522645.54
130	655941.83	2522625.04

131	655899.72	2522595.70
132	655794.04	2522519.25
133	655773.63	2522500.78
134	655767.27	2522495.83
135	655738.69	2522472.16
136	655693.45	2522428.26
137	655657.67	2522396.22
138	655623.43	2522357.81
139	655598.90	2522331.26
140	655571.89	2522301.90
141	655554.99	2522282.46
142	655517.60	2522238.17
143	655478.36	2522192.06
144	655470.42	2522185.71
145	655419.26	2522125.22
146	655385.80	2522086.65
147	655356.67	2522052.99
148	655334.74	2522027.73
149	655317.15	2522007.08
150	655295.45	2521984.34
151	655268.35	2521955.81
152	655219.02	2521903.37
153	655207.23	2521891.53
154	655189.87	2521873.57
155	655167.89	2521849.98
156	655134.60	2521814.70
157	655115.11	2521793.89
158	655081.00	2521757.74
159	655059.42	2521734.54

160	655037.28	2521710.82
161	655011.99	2521683.51
162	654996.26	2521667.95
163	654977.43	2521647.20
164	654941.10	2521607.74
165	654910.34	2521573.33
166	654850.47	2521512.49
167	654853.55	2521509.60
168	654845.80	2521501.66
169	654842.58	2521504.66
170	654804.21	2521467.73
171	654765.95	2521431.43
172	654744.71	2521411.53
173	654743.83	2521410.62
174	654680.30	2521364.76
175	654643.90	2521333.77
176	654610.13	2521305.30
177	654599.17	2521296.43
178	654609.70	2521260.12
179	654614.28	2521261.78
180	654617.67	2521249.53
181	654611.71	2521247.42
182	654609.44	2521246.73
183	654566.00	2521193.69
184	654517.57	2521134.93
185	654468.00	2521082.34
186	654466.58	2521080.77
187	654501.82	2521050.22
188	654486.74	2521034.97

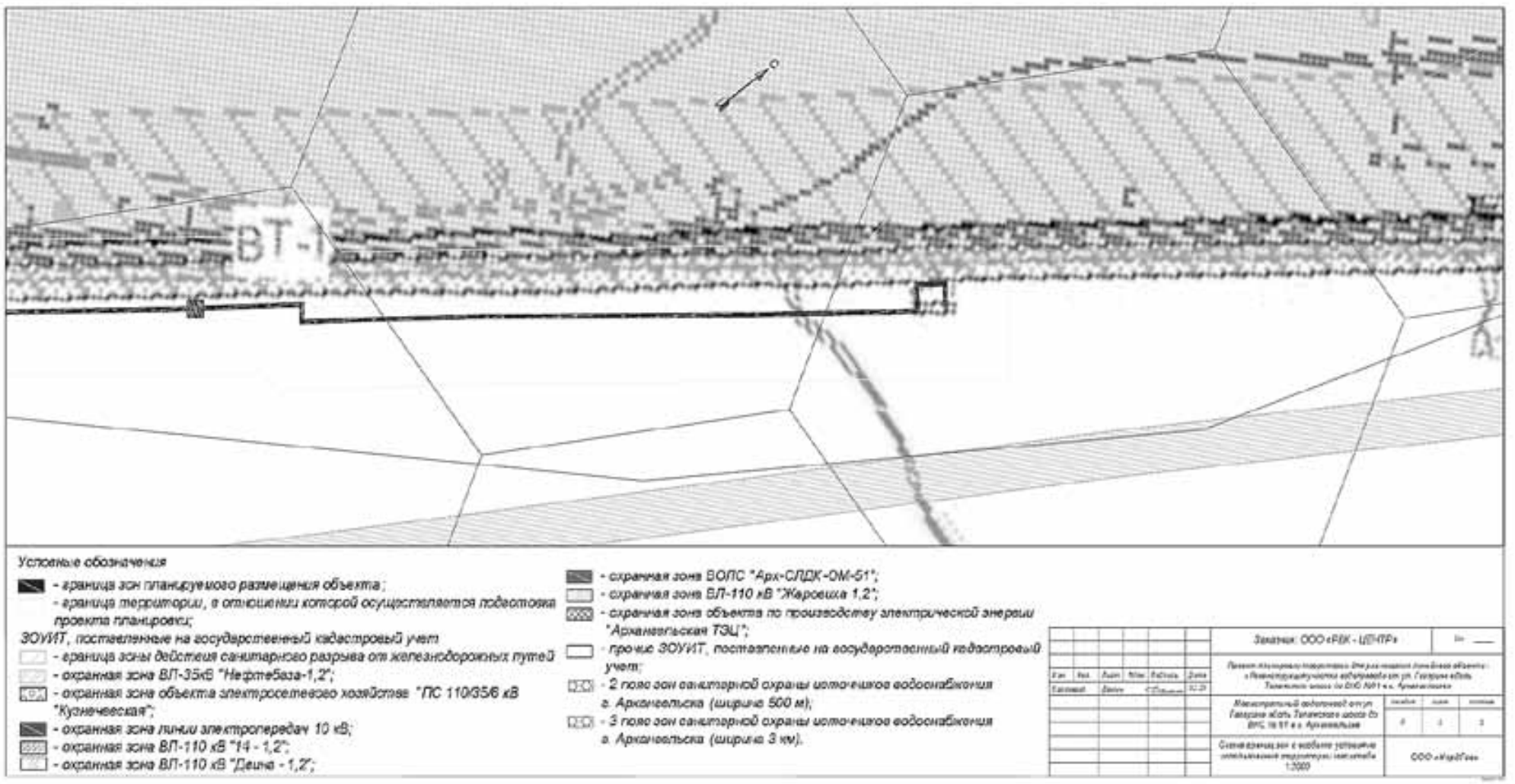
Приложение № 1
к проекту межевания территории
для размещения линейного объекта "Магистральный водопровод
от ул. Гагарина вдоль Талажского шоссе
до границы городской черты г. Архангельска"



Приложение № 2
к проекту межевания территории
для размещения линейного объекта "Магистральный водопровод
от ул. Гагарина вдоль Талажского шоссе
до границы городской черты г. Архангельска"



Приложение № 9
к проекту межевания территории
для размещения линейного объекта "Магистральный водопровод
от ул. Гагарина вдоль Талажского шоссе
до границы городской черты г. Архангельска"



ГЛАВА МУНИЦИПАЛЬНОГО ОБРАЗОВАНИЯ "ГОРОД АРХАНГЕЛЬСК"

РАСПОРЯЖЕНИЕ

от 11 ноября 2020 г. № 21р

Об отмене отдельных распоряжений Главы муниципального образования "Город Архангельск"

- Отменить распоряжения Главы муниципального образования "Город Архангельск":
 - от 04.09.2020 № 3022р "О развитии застроенной территории в границах ул. Гагарина – ул. Самойло в Октябрьском территориальном округе г. Архангельска";
 - от 04.09.2020 № 3023р "О развитии застроенной территории в границах ул. Гагарина – просп. Обводный канал в Октябрьском территориальном округе г. Архангельска";
 - от 04.09.2020 № 3024р "О развитии застроенной территории в границах ул. Гагарина – ул. Розинга – просп. Дзержинского в Октябрьском территориальном округе г. Архангельска";
 - от 04.09.2020 № 3025р "О развитии застроенной территории в границах ул. Гагарина – ул. Розинга – просп. Дзержинского в Октябрьском территориальном округе г. Архангельска";
 - от 04.09.2020 № 3026р "О развитии застроенной территории в границах ул. Урицкого – наб. Северной Двины в Ломоносовском территориальном округе г. Архангельска";
 - от 04.09.2020 № 3027р "О развитии застроенной территории в границах просп. Ломоносова – ул. Розы Люксембург в Ломоносовском территориальном округе г. Архангельска".
- Опубликовать распоряжение в газете "Архангельск – город воинской славы" и на официальном информационном Интернет-портале муниципального образования "Город Архангельск".

Глава муниципального образования
"Город Архангельск"

Д.А. Морев

ИНФОРМАЦИОННОЕ СООБЩЕНИЕ

Администрация муниципального образования "Город Архангельск" извещает о проведении публичных слушаний по обсуждению проекта решения Архангельской городской Думы "О внесении изменений и дополнений в Устав муниципального образования "Город Архангельск".

Публичные слушания проводятся по инициативе Главы муниципального образования "Город Архангельск".

Публичные слушания состоятся 1 декабря 2020 года в 15:00 в дистанционном режиме (в онлайн формате) путем трансляции через официальный информационный Интернет-портал муниципального образования "Город Архангельск" (www.arhcity.ru) и в сообществе "Открытый Архангельск" в социальной сети ВКонтакте.

Сроки по принятию предложений к проекту решения Архангельской городской Думы "О внесении изменений в Устав муниципального образования "Город Архангельск" заканчиваются 24 ноября 2020 года.

АДМИНИСТРАЦИЯ МУНИЦИПАЛЬНОГО ОБРАЗОВАНИЯ "ГОРОД АРХАНГЕЛЬСК"

ПОСТАНОВЛЕНИЕ

от 3 ноября 2020 г. № 1792

Об установлении публичного сервитута

В соответствии с главой V.7 Земельного кодекса Российской Федерации, постановлением Правительства Российской Федерации от 24 февраля 2009 года № 160 "О порядке установления охранных зон объектов электросетевого хозяйства и особых условий использования земельных участков, расположенных в границах таких зон", Уставом муниципального образования "Город Архангельск", ходатайством ПАО "МРСК Северо-Запада" (ИНН 7802312751) и в целях размещения объекта электросетевого хозяйства (ВЛ 0,4 ОТ ТП123 К ЖД 50,50 ПО УЛ.Р.ЛЮКСЕМБУРГ) Администрация муниципального образования "Город Архангельск" постановляет:

- Утвердить прилагаемую схему границ публичного сервитута общей площадью 1866 кв. м, расположенного в границах следующих земельных участков:
 - земельный участок, расположенный по адресу (местоположение): г. Архангельск, Ломоносовский территориальный округ, ул. Выучейского, д. 62, кадастровый номер 29:22:050503:1676;
 - земельный участок, расположенный по адресу (местоположение): г. Архангельск, Ломоносовский территориальный округ, проспект Обводный Канал, д. 15, корп. 5, кадастровый номер 29:22:050503:1640;
 - земельный участок, расположенный по адресу (местоположение): г. Архангельск, проспект Обводный канал, дом 15, корпус 4, кадастровый номер 29:22:050503:15;
 - земельный участок, расположенный по адресу: г. Архангельск, ул. Розы Люксембург, дом 50, корпус 1, кадастровый номер 29:22:050504:32;
 - земельный участок, расположенный по адресу: г. Архангельск, ул. Розы Люксембург, дом 52, кадастровый номер 29:22:050504:33.

- Установить публичный сервитут на основании ходатайства ПАО "МРСК Северо-Запада" (местонахождение: 163045, г. Архангельск, Кузнечихинский промузел, 4 проезд, строение 5, ИНН 7802312751, ОГРН 1047855175785) в соответствии с утвержденной настоящим постановлением схемой границ публичного сервитута общей площадью 1866 кв. м, расположенного в границах земельных участков с кадастровыми номерами 29:22:050503:1676, 29:22:050503:1640, 29:22:050503:15, 29:22:050504:32, 29:22:050504:33 (категория земель – земли населенных пунктов) и земель кадастровых кварталов 29:22:050504, 29:22:050503, в целях размещения объекта электросетевого хозяйства (ВЛ 0,4 ОТ ТП123 К ЖД 50,50 ПО УЛ.Р.ЛЮКСЕМБУРГ).

- Публичный сервитут устанавливается на 49 лет с момента внесения сведений о нем в Единый государственный реестр недвижимости.

- Срок, в течение которого в соответствии с расчетом заявителя использование земельных участков (их частей) и (или) расположенных на них объектов недвижимости будет затруднено: не устанавливается.

- Департаменту муниципального имущества Администрации муниципального образования "Город Архангельск" в течение пяти рабочих дней со дня подписания настоящего постановления:

- направить копию настоящего постановления в Управление Федеральной службы государственной регистрации, кадастра и картографии по Архангельской области и Ненецкому автономному округу;

- направить ПАО "МРСК Северо-Запада" копию настоящего постановления, сведения о правообладателях земельных участков с кадастровыми номерами 29:22:050503:1676, 29:22:050503:1640, 29:22:050503:15, 29:22:050504:32, 29:22:050504:33, копии документов, подтверждающих права на указанные земельные участки;

- обеспечить опубликование настоящего постановления на официальном информационном Интернет-портале муниципального образования "Город Архангельск" в сети Интернет.

- Муниципальному учреждению "Информационно-издательский центр" муниципального образования "Город Архангельск" обеспечить опубликование настоящего постановления в газете "Архангельск – город воинской славы" в течение пяти рабочих дней со дня подписания настоящего постановления.

- Публичный сервитут считается установленным со дня внесения сведений о нем в Единый государственный реестр недвижимости.

- Контроль за исполнением постановления возложить на директора департамента муниципального имущества Администрации муниципального образования "Город Архангельск" Болтенкова Э.В.

Исполняющий обязанности Главы
муниципального образования
"Город Архангельск"

Д.А. Морев

Приложение
УТВЕРЖДЕНА
постановлением Администрации
муниципального образования
"Город Архангельск"
от 03.11.2020 № 1792

СХЕМА границ публичного сервитута

Для размещения ВЛ 0,4 ОТ ТП123 К ЖД 50,50
ПО УЛ.Р.ЛЮКСЕМБУРГ на земельных участках
с кадастровыми номерами 29:22:050503:1676, 29:22:050503:1640,
29:22:050503:15, 29:22:050504:32, 29:22:050504:33
и земель кадастровых кварталов 29:22:050504, 29:22:050503

Планировка публичного сервитута: 1855 кв.м



№	Адрес	Площадь, кв. м	Категория земель	Сведения об объекте недвижимости
1	г. Архангельск, Соломбальский территориальный округ, проспект Никольский, д. 34	29:22:022546:6	земли населенных пунктов	земельный участок
2	г. Архангельск, Соломбальский территориальный округ, проспект Никольский, д. 34	29:22:022546:7	земли населенных пунктов	земельный участок
3	г. Архангельск, Соломбальский территориальный округ, проспект Никольский, д. 34	29:22:022546:25	земли населенных пунктов	земельный участок
4	г. Архангельск, Соломбальский территориальный округ, проспект Никольский, д. 34	29:22:022546:1279	земли населенных пунктов	земельный участок
5	г. Архангельск, Соломбальский территориальный округ, проспект Никольский, д. 34	29:22:022546:1280	земли населенных пунктов	земельный участок
6	г. Архангельск, Соломбальский территориальный округ, проспект Никольский, д. 34	29:22:022546:17	земли населенных пунктов	земельный участок
7	г. Архангельск, Соломбальский территориальный округ, проспект Никольский, д. 34	29:22:022546:1406	земли населенных пунктов	земельный участок
8	г. Архангельск, Соломбальский территориальный округ, проспект Никольский, д. 34	29:22:022546:1210	земли населенных пунктов	земельный участок

Масштаб 1:2000

Условные обозначения:

- линия от точки границы, сведения о которой содержатся в Едином государственном реестре недвижимости на территории Архангельска
- граница публичного сервитута
- существующая часть границы, содержащая в ЕГРН сведения о выделении для строительства или использования
- граница кадастрового квартала
- номер кадастрового квартала
- граница объекта кадастрового строительства
- обозначение кадастрового номера объекта недвижимости

АДМИНИСТРАЦИЯ МУНИЦИПАЛЬНОГО ОБРАЗОВАНИЯ "ГОРОД АРХАНГЕЛЬСК"

ПОСТАНОВЛЕНИЕ

от 3 ноября 2020 г. № 1793

Об установлении публичного сервитута

В соответствии с главой V.7 Земельного кодекса Российской Федерации, постановлением Правительства Российской Федерации от 24 февраля 2009 года № 160 "О порядке установления охранных зон объектов электросетевого хозяйства и особых условий использования земельных участков, расположенных в границах таких зон", Уставом муниципального образования "Город Архангельск", ходатайством ПАО "МРСК Северо-Запада" (ИНН 7802312751) и в целях размещения объекта электросетевого хозяйства (ВЛ-04 УЛ МАЛОНИКОЛЬСКОЙ 0.406) Администрация муниципального образования "Город Архангельск" **постановляет:**

1. Утвердить прилагаемую схему границ публичного сервитута общей площадью 1851 кв. м, расположенного в границах следующих земельных участков:
 - земельный участок, расположенный по адресу (местоположение): установлено относительно ориентира, расположенного в границах участка. Ориентир строение. Почтовый адрес ориентира: обл. Архангельская, г. Архангельск, проспект Никольский, дом 36, строение 1, кадастровый номер 29:22:022546:6;
 - земельный участок, расположенный по адресу (местоположение): г. Архангельск, Соломбальский территориальный округ, проспект Никольский, д. 34, кадастровый номер 29:22:022546:7;
 - земельный участок, расположенный по адресу: г. Архангельск, проспект Никольский, дом 36, кадастровый номер 29:22:022546:31;
 - земельный участок, расположенный по адресу: г. Архангельск, ул. Малоникольская, дом 26, кадастровый номер 29:22:022546:25;
 - земельный участок, расположенный по адресу (местоположение): г. Архангельск, Соломбальский территориальный округ, проспект Никольский, д. 38, кадастровый номер 29:22:022546:1279;
 - земельный участок, расположенный по адресу (местоположение): г. Архангельск, Соломбальский территориальный округ, по проспекту Никольскому, кадастровый номер 29:22:022546:1280;
 - земельный участок, расположенный по адресу (местоположение): установлено относительно ориентира, расположенного за пределами участка. Ориентир административное здание. Участок находится примерно в 20 м от ориентира по направлению на восток. Почтовый адрес ориентира: обл. Архангельская, г. Архангельск, проспект Никольский, дом 42, кадастровый номер 29:22:022546:17;
 - земельный участок, расположенный по адресу (местоположение): г. Архангельск, Соломбальский территориальный округ, по проспекту Никольский, д. 46, кадастровый номер 29:22:022546:1406;
 - земельный участок, расположенный по адресу (местоположение): г. Архангельск, Соломбальский территориальный округ, ул. Терехина, дом 6, кадастровый номер 29:22:022546:45;
 - земельный участок, расположенный по адресу (местоположение): г. Архангельск, Соломбальский территориальный округ, по ул. Советской, д. 17, корп.2, кадастровый номер 29:22:022546:1210.
2. Установить публичный сервитут на основании ходатайства ПАО "МРСК Северо-Запада" (местонахождение: 163045, г. Архангельск, Кузнечихинский промузел, 4 проезд, строение 5, ИНН 7802312751, ОГРН 1047855175785) в соответствии с утвержденной настоящим постановлением схемой границ публичного сервитута общей площадью 1851 кв. м, расположенного в границах земельных участков с кадастровыми номерами 29:22:022546:6, 29:22:022546:7, 29:22:022546:31, 29:22:022546:25, 29:22:022546:1279, 29:22:022546:1280, 29:22:022546:17, 29:22:022546:1406, 29:22:022546:45, 29:22:022546:1210 (категория земель – земли населенных пунктов) и земель кадастрового квартала 29:22:022546, в целях размещения объекта электросетевого хозяйства (ВЛ-04 УЛ МАЛОНИКОЛЬСКОЙ 0.406).
3. Публичный сервитут устанавливается на 49 лет с момента внесения сведений о нем в Единый государственный реестр недвижимости.
4. Срок, в течение которого в соответствии с расчетом заявителя использование земельных участков (их частей) и (или) расположенных на них объектов недвижимости будет затруднено: не устанавливается.
5. Департаменту муниципального имущества Администрации муниципального образования "Город Архангельск" в течении пяти рабочих дней со дня подписания настоящего постановления:
 - в установленном законом порядке направить копию настоящего постановления в Управление Федеральной службы государственной регистрации, кадастра и картографии по Архангельской области и Ненецкому автономному округу;
 - направить ПАО "МРСК Северо-Запада" копию настоящего постановления, сведения о правообладателях земельных участков с кадастровыми номерами 29:22:022546:6, 29:22:022546:7, 29:22:022546:31, 29:22:022546:25, 29:22:022546:1279, 29:22:022546:1280, 29:22:022546:17, 29:22:022546:1406, 29:22:022546:45, 29:22:022546:1210, копии документов, подтверждающих права на указанные земельные участки;
 - обеспечить опубликование настоящего постановления на официальном информационном Интернет-портале муниципального образования "Город Архангельск" в сети Интернет.
6. Муниципальному учреждению "Информационно-издательский центр" муниципального образования "Город Архангельск" обеспечить опубликование настоящего постановления в газете "Архангельск – город воинской славы" в течение пяти рабочих дней со дня подписания настоящего постановления.
7. Публичный сервитут считается установленным со дня внесения сведений о нем в Единый государственный реестр недвижимости.
8. Контроль за исполнением постановления возложить на директора департамента муниципального имущества Администрации муниципального образования "Город Архангельск" Болтенкова Э.В.

Исполняющий обязанности Главы
муниципального образования
"Город Архангельск"

Д.А. Морев

Приложение

УТВЕРЖДЕНА
постановлением Администрации
муниципального образования
"Город Архангельск"
от 03.11.2020 № 1793

СХЕМА границ публичного сервитута

Для размещения ВЛ-04 УЛ МАЛОНИКОЛЬСКОЙ 0.406 на земельных участках с кадастровыми номерами 29:22:022546:6, 29:22:022546:7, 29:22:022546:31, 29:22:022546:25, 29:22:022546:1279, 29:22:022546:1280, 29:22:022546:17, 29:22:022546:1406, 29:22:022546:45, 29:22:022546:1210 (категория земель – земли населенных пунктов) и земель кадастрового квартала 29:22:022546

Планировка публичного сервитута: 1851 кв.м



Масштаб 1:2000

Условные обозначения:

- линия от точки границы, сведения о которой содержатся в Едином государственном реестре недвижимости на территории Архангельска
- граница публичного сервитута
- существующая часть границы, содержащая в ЕГРН сведения о выделении для строительства или использования
- граница кадастрового квартала
- номер кадастрового квартала
- граница объекта кадастрового строительства
- обозначение кадастрового номера объекта недвижимости

АДМИНИСТРАЦИЯ МУНИЦИПАЛЬНОГО ОБРАЗОВАНИЯ "ГОРОД АРХАНГЕЛЬСК"

ПОСТАНОВЛЕНИЕ

от 3 ноября 2020 г. № 1794

Об установлении публичного сервитута

В соответствии с главой V.7 Земельного кодекса Российской Федерации, постановлением Правительства Российской Федерации от 24 февраля 2009 года № 160 "О порядке установления охранных зон объектов электросетевого хозяйства и особых условий использования земельных участков, расположенных в границах таких зон", Уставом муниципального образования "Город Архангельск", ходатайством ПАО "МРСК Северо-Запада" (ИНН 7802312751) и в целях размещения объекта электросетевого хозяйства (ВЛ-04 УЛ ГАГАРИНА 0,6) Администрация муниципального образования "Город Архангельск" **постановляет:**

1. Утвердить прилагаемую схему границ публичного сервитута общей площадью 2755 кв. м, расположенного в границах следующих земельных участков:
 - земельный участок с кадастровым номером 29:22:040605:12, расположенный по адресу: обл. Архангельская, г. Архангельск, ул. Гагарина, дом 35;
 - земельный участок с кадастровым номером 29:22:040605:19, расположенный по адресу: обл. Архангельская, г. Архангельск, ул. Розинга, дом 4;
 - земельный участок с кадастровым номером 29:22:040605:20, расположенный по адресу: обл. Архангельская, г. Архангельск, ул. Гагарина, дом 41.
2. Установить публичный сервитут на основании ходатайства ПАО "МРСК Северо-Запада" (местонахождение: 163045, г. Архангельск, Кузнечихинский промузел, 4 проезд, строение 5, ИНН 7802312751, ОГРН 1047855175785) в соответствии с утвержденной настоящим постановлением схемой границ публичного сервитута общей площадью 2755 кв. м, расположенного в границах земельных участков с кадастровыми номерами 29:22:040605:12, 29:22:040605:19, 29:22:040605:20 (категория земель – земли населенных пунктов) и земель кадастрового квартала 29:22:040605, в целях размещения объекта электросетевого хозяйства (ВЛ-04 УЛ ГАГАРИНА 0,6).
3. Публичный сервитут устанавливается на 49 лет с момента внесения сведений о нем в Единый государственный реестр недвижимости.
4. Срок, в течение которого в соответствии с расчетом заявителя использование земельных участков (их частей) и (или) расположенных на них объектов недвижимости будет затруднено: не устанавливается.
5. Департаменту муниципального имущества Администрации муниципального образования "Город Архангельск" в течение пяти рабочих дней со дня подписания настоящего постановления:
 - в установленном законом порядке направить копию настоящего постановления в Управление Федеральной службы государственной регистрации, кадастра и картографии по Архангельской области и Ненецкому автономному округу;
 - направить ПАО "МРСК Северо-Запада" копию настоящего постановления, сведения о правообладателях земельных участков с кадастровыми номерами 29:22:040605:12, 29:22:040605:19, 29:22:040605:20, копии документов, подтверждающих права на указанные земельные участки;
 - обеспечить опубликование настоящего постановления на официальном информационном Интернет-портале муниципального образования "Город Архангельск" в сети Интернет.
6. Муниципальному учреждению "Информационно-издательский центр" муниципального образования "Город Архангельск" обеспечить опубликование настоящего постановления в газете "Архангельск – город воинской славы" в течение пяти рабочих дней со дня подписания настоящего постановления.
7. Публичный сервитут считается установленным со дня внесения сведений о нем в Единый государственный реестр недвижимости.
8. Контроль за исполнением постановления возложить на директора департамента муниципального имущества Администрации муниципального образования "Город Архангельск" Болтенкова Э.В.

Исполняющий обязанности Главы
муниципального образования
"Город Архангельск"

Д.А. Морев

Приложение
УТВЕРЖДЕНА
постановлением Администрации
муниципального образования
"Город Архангельск"
от 03.11.2020 № 1794

СХЕМА
границ публичного сервитута

Для размещения ВЛ-04 УЛ.ГАГАРИНА 0,6
на земельных участках с кадастровыми номерами
29:22:040605:12, 29:22:040605:19, 29:22:040605:20
и земель кадастрового квартала 29:22:040605

Площадь публичного сервитута: 2735 кв.м.



№	№ кадастрового участка	№ кадастрового квартала	Площадь, кв.м.
1	29:22:040605:12	29:22:040605	1200
2	29:22:040605:19	29:22:040605	1500
3	29:22:040605:20	29:22:040605	35
4	29:22:040605:01	29:22:040605	100
5	29:22:040605:02	29:22:040605	100
6	29:22:040605:03	29:22:040605	100
7	29:22:040605:04	29:22:040605	100
8	29:22:040605:05	29:22:040605	100
9	29:22:040605:06	29:22:040605	100
10	29:22:040605:07	29:22:040605	100
11	29:22:040605:08	29:22:040605	100
12	29:22:040605:09	29:22:040605	100
13	29:22:040605:10	29:22:040605	100
14	29:22:040605:11	29:22:040605	100
15	29:22:040605:13	29:22:040605	100
16	29:22:040605:14	29:22:040605	100
17	29:22:040605:15	29:22:040605	100
18	29:22:040605:16	29:22:040605	100
19	29:22:040605:17	29:22:040605	100
20	29:22:040605:18	29:22:040605	100
21	29:22:040605:21	29:22:040605	100
22	29:22:040605:22	29:22:040605	100
23	29:22:040605:23	29:22:040605	100
24	29:22:040605:24	29:22:040605	100
25	29:22:040605:25	29:22:040605	100
26	29:22:040605:26	29:22:040605	100
27	29:22:040605:27	29:22:040605	100
28	29:22:040605:28	29:22:040605	100
29	29:22:040605:29	29:22:040605	100
30	29:22:040605:30	29:22:040605	100
31	29:22:040605:31	29:22:040605	100
32	29:22:040605:32	29:22:040605	100
33	29:22:040605:33	29:22:040605	100
34	29:22:040605:34	29:22:040605	100
35	29:22:040605:35	29:22:040605	100
36	29:22:040605:36	29:22:040605	100
37	29:22:040605:37	29:22:040605	100
38	29:22:040605:38	29:22:040605	100
39	29:22:040605:39	29:22:040605	100
40	29:22:040605:40	29:22:040605	100
41	29:22:040605:41	29:22:040605	100
42	29:22:040605:42	29:22:040605	100
43	29:22:040605:43	29:22:040605	100
44	29:22:040605:44	29:22:040605	100
45	29:22:040605:45	29:22:040605	100
46	29:22:040605:46	29:22:040605	100
47	29:22:040605:47	29:22:040605	100
48	29:22:040605:48	29:22:040605	100
49	29:22:040605:49	29:22:040605	100
50	29:22:040605:50	29:22:040605	100
51	29:22:040605:51	29:22:040605	100
52	29:22:040605:52	29:22:040605	100
53	29:22:040605:53	29:22:040605	100
54	29:22:040605:54	29:22:040605	100
55	29:22:040605:55	29:22:040605	100
56	29:22:040605:56	29:22:040605	100
57	29:22:040605:57	29:22:040605	100
58	29:22:040605:58	29:22:040605	100
59	29:22:040605:59	29:22:040605	100
60	29:22:040605:60	29:22:040605	100
61	29:22:040605:61	29:22:040605	100
62	29:22:040605:62	29:22:040605	100
63	29:22:040605:63	29:22:040605	100
64	29:22:040605:64	29:22:040605	100
65	29:22:040605:65	29:22:040605	100
66	29:22:040605:66	29:22:040605	100
67	29:22:040605:67	29:22:040605	100
68	29:22:040605:68	29:22:040605	100
69	29:22:040605:69	29:22:040605	100
70	29:22:040605:70	29:22:040605	100
71	29:22:040605:71	29:22:040605	100
72	29:22:040605:72	29:22:040605	100
73	29:22:040605:73	29:22:040605	100
74	29:22:040605:74	29:22:040605	100
75	29:22:040605:75	29:22:040605	100
76	29:22:040605:76	29:22:040605	100
77	29:22:040605:77	29:22:040605	100
78	29:22:040605:78	29:22:040605	100
79	29:22:040605:79	29:22:040605	100
80	29:22:040605:80	29:22:040605	100
81	29:22:040605:81	29:22:040605	100
82	29:22:040605:82	29:22:040605	100
83	29:22:040605:83	29:22:040605	100
84	29:22:040605:84	29:22:040605	100
85	29:22:040605:85	29:22:040605	100
86	29:22:040605:86	29:22:040605	100
87	29:22:040605:87	29:22:040605	100
88	29:22:040605:88	29:22:040605	100
89	29:22:040605:89	29:22:040605	100
90	29:22:040605:90	29:22:040605	100
91	29:22:040605:91	29:22:040605	100
92	29:22:040605:92	29:22:040605	100
93	29:22:040605:93	29:22:040605	100
94	29:22:040605:94	29:22:040605	100
95	29:22:040605:95	29:22:040605	100
96	29:22:040605:96	29:22:040605	100
97	29:22:040605:97	29:22:040605	100
98	29:22:040605:98	29:22:040605	100
99	29:22:040605:99	29:22:040605	100
100	29:22:040605:100	29:22:040605	100

Условные обозначения:
— ВЛ-04 УЛ.ГАГАРИНА 0,6
• 1 — характерная точка границы, с которой посылается сигнал о нарушении отклонения на местности
— граница публичного сервитута
— существующая часть тротуара, выходящая в ГПЗН соседних и которой достаточно для организации ее использования
— граница кадастрового квартала
— номер кадастрового квартала
— границы объектов кадастрового учета
— обозначение кадастрового номера объекта недвижимости

АДМИНИСТРАЦИЯ МУНИЦИПАЛЬНОГО ОБРАЗОВАНИЯ
"ГОРОД АРХАНГЕЛЬСК"

ПОСТАНОВЛЕНИЕ

от 3 ноября 2020 г. № 1795

Об установлении публичного сервитута

В соответствии с главой V.7 Земельного кодекса Российской Федерации, постановлением Правительства Российской Федерации от 24 февраля 2009 года № 160 "О порядке установления охранных зон объектов электросетевого хозяйства и особых условий использования земельных участков, расположенных в границах таких зон", Уставом муниципального образования "Город Архангельск", ходатайством ПАО "МРСК Северо-Запада" (ИНН 7802312751) и в целях размещения объекта электросетевого хозяйства (ВЛ-04 УЛ.КРАСНОАРМЕЙСКАЯ 0,275К) Администрация муниципального образования "Город Архангельск" **постановляет:**

1. Утвердить прилагаемую схему границ публичного сервитута общей площадью 1246 кв. м, расположенного в границах следующих земельных участков:
земельный участок, расположенный по адресу: г. Архангельск, ул. Красноармейская, дом 18, кадастровый номер 29:22:050506:43;
земельный участок, расположенный по адресу: г. Архангельск, ул. Красноармейская, дом 14, кадастровый номер 29:22:050506:1;
земельный участок, расположенный по адресу: г. Архангельск, ул. Красноармейская, дом 12, корп. 1, кадастровый номер 29:22:050506:4;
земельный участок, расположенный по адресу: г. Архангельск, ул. Красноармейская, дом 11, кадастровый номер 29:22:050506:25;
земельный участок, расположенный по адресу (местоположение): установлено относительно ориентира, расположенного в границах участка. Ориентир жилой дом. Почтовый адрес ориентира: обл. Архангельская, г. Архангельск, ул. Красноармейская, дом 11, корпус 1, кадастровый номер 29:22:050506:39;
земельный участок, расположенный по адресу: г. Архангельск, Ломоносовский территориальный округ, кадастровый номер 29:22:050506:429;
земельный участок, расположенный по адресу: г. Архангельск, Ломоносовский территориальный округ, кадастровый номер 29:22:050506:499;
земельный участок, расположенный по адресу (местоположение): установлено относительно ориентира, расположенного за пределами участка. Ориентир жилой дом. Участок находится примерно в 16,9 м от ориентира по направлению на северо-восток. Почтовый адрес ориентира: обл. Архангельская, г. Архангельск, проспект Ломоносова, дом 16, корпус 1, кадастровый номер 29:22:050506:7.
2. Установить публичный сервитут на основании ходатайства ПАО "МРСК Северо-Запада" (местонахождение: 163045, г. Архангельск, Кузнецкий промузел, 4 проезд, строение 5, ИНН 7802312751, ОГРН 1047855175785) в соответствии с утвержденной настоящим постановлением схемой границ публичного сервитута общей площадью 1246 кв. м, расположенного в границах земельных участков с кадастровыми номерами 29:22:050506:43, 29:22:050506:1, 29:22:050506:4, 29:22:050506:25, 29:22:050506:39, 29:22:050506:429, 29:22:050506:499, 29:22:050506:7 (категория земель – земли населенных пунктов) и земель кадастрового квартала 29:22:050506, в целях размещения объекта электросетевого хозяйства (ВЛ-04 УЛ.КРАСНОАРМЕЙСКАЯ 0,275К).
3. Публичный сервитут устанавливается на 49 лет с момента внесения сведений о нем в Единый государственный реестр недвижимости.
4. Срок, в течение которого в соответствии с расчетом заявителя использование земельных участков (их частей) и (или) расположенных на них объектов недвижимости будет затруднено: не устанавливается.
5. Департаменту муниципального имущества Администрации муниципального образования "Город Архангельск" в течение пяти рабочих дней со дня подписания настоящего постановления:
в установленном законом порядке направить копию настоящего постановления в Управление Федеральной службы государственной регистрации, кадастра и картографии по Архангельской области и Ненецкому автономному округу;
направить ПАО "МРСК Северо-Запада" копию настоящего постановления, сведения о правообладателях земельных участков с кадастровыми номерами 29:22:050506:43, 29:22:050506:1, 29:22:050506:4, 29:22:050506:25, 29:22:050506:39, 29:22:050506:429, 29:22:050506:499, 29:22:050506:7, копии документов, подтверждающих права на указанные земельные участки;
обеспечить опубликование настоящего постановления на официальном информационном Интернет-портале муниципального образования "Город Архангельск" в сети Интернет.
6. Муниципальному учреждению "Информационно-издательский центр" муниципального образования "Город Архангельск" обеспечить опубликование настоящего постановления в газете "Архангельск – город воинской славы" в течение пяти рабочих дней со дня подписания настоящего постановления.
7. Публичный сервитут считается установленным со дня внесения сведений о нем в Единый государственный реестр недвижимости.

8. Контроль за исполнением постановления возложить на директора департамента муниципального имущества Администрации муниципального образования "Город Архангельск" Болтенкова Э.В.

Исполняющий обязанности Главы
муниципального образования
"Город Архангельск"

Д.А. Морев

Приложение
УТВЕРЖДЕНА
постановлением Администрации
муниципального образования
"Город Архангельск"
от 03.11.2020 № 1795

СХЕМА
границ публичного сервитута

Для размещения ВЛ-04 УЛ.КРАСНОАРМЕЙСКАЯ 0,275К
на земельных участках с кадастровыми номерами
29:22:050506:43, 29:22:050506:1, 29:22:050506:4, 29:22:050506:25,
29:22:050506:39, 29:22:050506:429, 29:22:050506:499, 29:22:050506:7
и земель кадастрового квартала 29:22:050506

Площадь публичного сервитута: 1246 кв.м.



Условные обозначения:
— ВЛ-04 УЛ.КРАСНОАРМЕЙСКАЯ 0,275К
• 1 — характерная точка границы, с которой посылается сигнал о нарушении отклонения на местности
— граница публичного сервитута
— существующая часть тротуара, выходящая в ГПЗН соседних и которой достаточно для организации ее использования
— граница кадастрового квартала
— номер кадастрового квартала
— границы объектов кадастрового учета
— обозначение кадастрового номера объекта недвижимости

№	№ кадастрового участка	№ кадастрового квартала	Площадь, кв.м.
1	29:22:050506:43	29:22:050506	4300
2	29:22:050506:1	29:22:050506	1000
3	29:22:050506:4	29:22:050506	4000
4	29:22:050506:25	29:22:050506	2500
5	29:22:050506:39	29:22:050506	3900
6	29:22:050506:429	29:22:050506	4290
7	29:22:050506:499	29:22:050506	4990
8	29:22:050506:7	29:22:050506	7000
9	29:22:050506:01	29:22:050506	1000
10	29:22:050506:02	29:22:050506	1000
11	29:22:050506:03	29:22:050506	1000
12	29:22:050506:04	29:22:050506	1000
13	29:22:050506:05	29:22:050506	1000
14	29:22:050506:06	29:22:050506	1000
15	29:22:050506:07	29:22:050506	1000
16	29:22:050506:08	29:22:050506	1000
17	29:22:050506:09	29:22:050506	1000
18	29:22:050506:10	29:22:050506	1000
19	29:22:050506:11	29:22:050506	1000
20	29:22:050506:12	29:22:050506	1000
21	29:22:050506:13	29:22:050506	1000
22	29:22:050506:14	29:22:050506	1000
23	29:22:050506:15	29:22:050506	1000
24	29:22:050506:16	29:22:050506	1000
25	29:22:050506:17	29:22:050506	1000
26	29:22:050506:18	29:22:050506	1000
27	29:22:050506:19	29:22:050506	1000
28	29:22:050506:20	29:22:050506	1000
29	29:22:050506:21	29:22:050506	1000
30	29:22:050506:22	29:22:050506	1000
31	29:22:050506:23	29:22:050506	1000
32	29:22:050506:24	29:22:050506	1000
33	29:22:050506:26	29:22:050506	1000
34	29:22:050506:27	29:22:050506	1000
35	29:22:050506:28	29:22:050506	1000
36	29:22:050506:29	29:22:050506	1000
37	29:22:050506:30	29:22:050506	1000
38	29:22:050506:31	29:22:050506	1000
39	29:22:050506:32	29:22:050506	1000
40	29:22:050506:33	29:22:050506	1000
41	29:22:050506:34	29:22:050506	1000
42	29:22:050506:35	29:22:050506	1000
43	29:22:050506:36	29:22:050506	1000
44	29:22:050506:37	29:22:050506	1000
45	29:22:050506:38	29:22:050506	1000
46	29:22:050506:40	29:22:050506	1000
47	29:22:050506:41	29:22:050506	1000
48	29:22:050506:42	29:22:050506	1000
49	29:22:050506:44	29:22:050506	1000
50	29:22:050506:45	29:22:050506	1000
51	29:22:050506:46	29:22:050506	1000
52	29:22:050506:47	29:22:050506	1000
53	29:22:050506:48	29:22:05	

8. Контроль за исполнением постановления возложить на директора департамента муниципального имущества Администрации муниципального образования "Город Архангельск" Болтенкова Э.В.

Исполняющий обязанности Главы
муниципального образования
"Город Архангельск"

Д.А. Морев

Приложение
УТВЕРЖДЕНА
постановлением Администрации
муниципального образования
"Город Архангельск"
от 03.11.2020 № 1796

СХЕМА границ публичного сервитута

Для размещения ВЛ-04УЛ ГУЛЕЕВА 1.336KM
на земельных участках с кадастровыми номерами
29:22:050506:43, 29:22:050506:1, 29:22:050506:4, 29:22:050506:25,
29:22:050506:39, 29:22:050506:429, 29:22:050506:499, 29:22:050506:7
и земель кадастровых кварталов 29:22:022517, 29:22:022518

Площадь публичного сервитута: 4383 кв.м



Масштаб 1:2000

- Условные обозначения:
- ВЛ-04УЛ ГУЛЕЕВА 1.336KM
 - характеристика точек границ, сведения о которой позволяют однозначно определить их положение на местности
 - границы публичного сервитута
 - существующая часть границы, нанесенная в ЕГРН сведения о которой достаточно для определения ее местонахождения
 - границы кадастрового квартала
 - номер кадастрового квартала
 - границы объектов капитального строительства
 - обозначение кадастрового номера объекта недвижимости

№ п/п	Кадастровый номер земельного участка	Площадь земельного участка, кв. м	Кадастровый номер кадастрового квартала	Площадь кадастрового квартала, кв. м
1	29:22:050506:43	1000	29:22:022517	1000
2	29:22:050506:1	1000	29:22:022517	1000
3	29:22:050506:4	1000	29:22:022517	1000
4	29:22:050506:25	1000	29:22:022517	1000
5	29:22:050506:39	1000	29:22:022517	1000
6	29:22:050506:429	1000	29:22:022517	1000
7	29:22:050506:499	1000	29:22:022517	1000
8	29:22:050506:7	1000	29:22:022517	1000
9	29:22:022517	1000	29:22:022517	1000
10	29:22:022518	1000	29:22:022518	1000

8. Контроль за исполнением постановления возложить на директора департамента муниципального имущества Администрации муниципального образования "Город Архангельск" Болтенкова Э.В.

Исполняющий обязанности Главы
муниципального образования
"Город Архангельск"

Д.А. Морев

Приложение
УТВЕРЖДЕНА
постановлением Администрации
муниципального образования
"Город Архангельск"
от 03.11.2020 № 1797

СХЕМА границ публичного сервитута

Для размещения ВЛ-04УЛ ЛОГИНОВА 0.601KM
на земельных участках с кадастровыми номерами
29:22:040619:11, 29:22:040619:24 и земель
кадастрового квартала 29:22:040619

Площадь публичного сервитута: 966 кв.м



Масштаб 1:2000

- Условные обозначения:
- ВЛ-04УЛ ЛОГИНОВА 0.601KM
 - характеристика точек границ, сведения о которой позволяют однозначно определить их положение на местности
 - границы публичного сервитута
 - существующая часть границы, нанесенная в ЕГРН сведения о которой достаточно для определения ее местонахождения
 - границы кадастрового квартала
 - номер кадастрового квартала
 - границы объектов капитального строительства
 - обозначение кадастрового номера объекта недвижимости

№ п/п	Кадастровый номер земельного участка	Площадь земельного участка, кв. м	Кадастровый номер кадастрового квартала	Площадь кадастрового квартала, кв. м
1	29:22:040619:11	1000	29:22:040619	1000
2	29:22:040619:24	1000	29:22:040619	1000
3	29:22:040619	1000	29:22:040619	1000

АДМИНИСТРАЦИЯ МУНИЦИПАЛЬНОГО ОБРАЗОВАНИЯ "ГОРОД АРХАНГЕЛЬСК"

ПОСТАНОВЛЕНИЕ

от 3 ноября 2020 г. № 1798

Об установлении публичного сервитута

В соответствии с главой V.7 Земельного кодекса Российской Федерации, постановлением Правительства Российской Федерации от 24 февраля 2009 года № 160 "О порядке установления охранных зон объектов электросетевого хозяйства и особых условий использования земельных участков, расположенных в границах таких зон", Уставом муниципального образования "Город Архангельск", ходатайством ПАО "МРСК Северо-Запада" (ИНН 7802312751) и в целях размещения объекта электросетевого хозяйства (ВЛ-4 КВ74 0,35KM) Администрация муниципального образования "Город Архангельск" постановляет:

1. Утвердить прилагаемую схему границ публичного сервитута общей площадью 2969 кв. м, расположенного в границах следующих земельных участков:
земельный участок с кадастровым номером 29:22:022521:3, расположенный по адресу (местоположение): обл. Архангельская, г. Архангельск, Соломбальский территориальный округ, ул. Красных партизан, дом 37, корпус 1;
земельный участок с кадастровым номером 29:22:022521:6, расположенный по адресу: обл. Архангельская, г. Архангельск, ул. Адмирала Кузнецова, дом 8, корпус 1;
земельный участок с кадастровым номером 29:22:022521:7, расположенный по адресу: обл. Архангельская, г. Архангельск, ул. Полярная, дом 15, корпус 1.
2. Установить публичный сервитут на основании ходатайства ПАО "МРСК Северо-Запада" (местонахождение: 163045, г. Архангельск, Кузничихинский промузел, 4 проезд, строение 5, ИНН 7802312751, ОГРН 1047855175785) в соответствии с утвержденной настоящим постановлением схемой границ публичного сервитута общей площадью 966 кв. м, расположенного в границах земельных участков с кадастровыми номерами 29:22:022521:3, 29:22:022521:6, 29:22:022521:7 (категория земель – земли населенных пунктов) и земель кадастровых кварталов 29:22:022521, 29:22:022601, в целях размещения объекта электросетевого хозяйства (ВЛ-4 КВ74 0,35KM).
3. Публичный сервитут устанавливается на 49 лет с момента внесения сведений о нем в Единый государственный реестр недвижимости.
4. Срок, в течение которого в соответствии с расчетом заявителя использование земельных участков (их частей) и (или) расположенных на них объектов недвижимости будет затруднено: не устанавливается.
5. Департаменту муниципального имущества Администрации муниципального образования "Город Архангельск" в течение пяти рабочих дней со дня подписания настоящего постановления:
в установленном законом порядке направить копию настоящего постановления в Управление Федеральной службы государственной регистрации, кадастра и картографии по Архангельской области и Ненецкому автономному округу;
направить ПАО "МРСК Северо-Запада" копию настоящего постановления, сведения о правообладателях земельных участков с кадастровыми номерами 29:22:022521:3, 29:22:022521:6, 29:22:022521:7, копии документов, подтверждающих права на указанные земельные участки;
обеспечить опубликование настоящего постановления на официальном информационном Интернет-портале муниципального образования "Город Архангельск" в сети Интернет.
6. Муниципальному учреждению "Информационно-издательский центр" муниципального образования "Город Архангельск" обеспечить опубликование настоящего постановления в газете "Архангельск – город воинской славы" в течение пяти рабочих дней со дня подписания настоящего постановления.
7. Публичный сервитут считается установленным со дня внесения сведений о нем в Единый государственный реестр недвижимости.
8. Контроль за исполнением постановления возложить на директора департамента муниципального имущества Администрации муниципального образования "Город Архангельск" Болтенкова Э.В.

Исполняющий обязанности Главы
муниципального образования
"Город Архангельск"

Д.А. Морев

АДМИНИСТРАЦИЯ МУНИЦИПАЛЬНОГО ОБРАЗОВАНИЯ "ГОРОД АРХАНГЕЛЬСК"

ПОСТАНОВЛЕНИЕ

от 3 ноября 2020 г. № 1797

Об установлении публичного сервитута

В соответствии с главой V.7 Земельного кодекса Российской Федерации, постановлением Правительства Российской Федерации от 24 февраля 2009 года № 160 "О порядке установления охранных зон объектов электросетевого хозяйства и особых условий использования земельных участков, расположенных в границах таких зон", Уставом муниципального образования "Город Архангельск", ходатайством ПАО "МРСК Северо-Запада" (ИНН 7802312751) и в целях размещения объекта электросетевого хозяйства (ВЛ-04УЛ ЛОГИНОВА 0.601KM) Администрация муниципального образования "Город Архангельск" постановляет:

1. Утвердить прилагаемую схему границ публичного сервитута общей площадью 966 кв. м, расположенного в границах следующих земельных участков:
земельный участок с кадастровым номером 29:22:040619:11, расположенный по адресу: обл. Архангельская, г. Архангельск, ул. Логинова, дом 72, корпус 1;
земельный участок с кадастровым номером 29:22:040619:24, расположенный по адресу (местоположение): обл. Архангельская, г. Архангельск, Октябрьский территориальный округ, ул. Логинова, д. 76.
2. Установить публичный сервитут на основании ходатайства ПАО "МРСК Северо-Запада" (местонахождение: 163045, г. Архангельск, Кузничихинский промузел, 4 проезд, строение 5, ИНН 7802312751, ОГРН 1047855175785) в соответствии с утвержденной настоящим постановлением схемой границ публичного сервитута общей площадью 966 кв. м, расположенного в границах земельных участков с кадастровыми номерами 29:22:040619:11, 29:22:040619:24 (категория земель – земли населенных пунктов) и земель кадастрового квартала 29:22:040619, в целях размещения объекта электросетевого хозяйства (ВЛ-04УЛ ЛОГИНОВА 0.601KM).
3. Публичный сервитут устанавливается на 49 лет с момента внесения сведений о нем в Единый государственный реестр недвижимости.
4. Срок, в течение которого в соответствии с расчетом заявителя использование земельных участков (их частей) и (или) расположенных на них объектов недвижимости будет затруднено: не устанавливается.
5. Департаменту муниципального имущества Администрации муниципального образования "Город Архангельск" в течение пяти рабочих дней со дня подписания настоящего постановления:
в установленном законом порядке направить копию настоящего постановления в Управление Федеральной службы государственной регистрации, кадастра и картографии по Архангельской области и Ненецкому автономному округу;
направить ПАО "МРСК Северо-Запада" копию настоящего постановления, сведения о правообладателях земельных участков с кадастровыми номерами 29:22:040619:11, 29:22:040619:24, копии документов, подтверждающих права на указанные земельные участки;
обеспечить опубликование настоящего постановления на официальном информационном Интернет-портале муниципального образования "Город Архангельск" в сети Интернет.
6. Муниципальному учреждению "Информационно-издательский центр" муниципального образования "Город Архангельск" обеспечить опубликование настоящего постановления в газете "Архангельск – город воинской славы" в течение пяти рабочих дней со дня подписания настоящего постановления.
7. Публичный сервитут считается установленным со дня внесения сведений о нем в Единый государственный реестр недвижимости.

Приложение
УТВЕРЖДЕНА
постановлением Администрации
муниципального образования
"Город Архангельск"
от 03.11.2020 № 1798

СХЕМА
границ публичного сервитута

Для размещения ВЛ-4 КВ74 0,35КМ
на земельных участках с кадастровыми
номерах с кадастровыми номерами
29:22:022521:3, 29:22:022521:6, 29:22:022521:7
и земель кадастровых кварталов
29:22:022521, 29:22:022601

Площадь публичного сервитута: 2969 кв.м.



Масштаб 1:2000

Условные обозначения:
— ВЛ-4 КВ74 0,35КМ
● 1 — характерные точки трассы, указанные в актовой схеме
— характерные участки по трассе за выносом
— границы публичного сервитута
— существующая часть трассы, включенная в ЕГРН с учетом и актовой
дистанции для определения ее местоположения
— граница кадастрового квартала
— номер кадастрового квартала
— граница объекта капитального строительства
— обремененный кадастровый номер объекта недвижимости

№ п/п	№ кадастрового квартала	№ кадастрового участка	№ кадастрового объекта недвижимости	Содержание обременения
1	29:22:022521	3	010/001/001/001	ВЛ-4 КВ74 0,35КМ
2	29:22:022521	6	010/001/001/001	ВЛ-4 КВ74 0,35КМ
3	29:22:022521	7	010/001/001/001	ВЛ-4 КВ74 0,35КМ
4	29:22:022601	1	010/001/001/001	ВЛ-4 КВ74 0,35КМ
5	29:22:022601	2	010/001/001/001	ВЛ-4 КВ74 0,35КМ
6	29:22:022601	3	010/001/001/001	ВЛ-4 КВ74 0,35КМ
7	29:22:022601	4	010/001/001/001	ВЛ-4 КВ74 0,35КМ
8	29:22:022601	5	010/001/001/001	ВЛ-4 КВ74 0,35КМ
9	29:22:022601	6	010/001/001/001	ВЛ-4 КВ74 0,35КМ
10	29:22:022601	7	010/001/001/001	ВЛ-4 КВ74 0,35КМ
11	29:22:022601	8	010/001/001/001	ВЛ-4 КВ74 0,35КМ
12	29:22:022601	9	010/001/001/001	ВЛ-4 КВ74 0,35КМ
13	29:22:022601	10	010/001/001/001	ВЛ-4 КВ74 0,35КМ
14	29:22:022601	11	010/001/001/001	ВЛ-4 КВ74 0,35КМ
15	29:22:022601	12	010/001/001/001	ВЛ-4 КВ74 0,35КМ
16	29:22:022601	13	010/001/001/001	ВЛ-4 КВ74 0,35КМ
17	29:22:022601	14	010/001/001/001	ВЛ-4 КВ74 0,35КМ
18	29:22:022601	15	010/001/001/001	ВЛ-4 КВ74 0,35КМ
19	29:22:022601	16	010/001/001/001	ВЛ-4 КВ74 0,35КМ
20	29:22:022601	17	010/001/001/001	ВЛ-4 КВ74 0,35КМ
21	29:22:022601	18	010/001/001/001	ВЛ-4 КВ74 0,35КМ
22	29:22:022601	19	010/001/001/001	ВЛ-4 КВ74 0,35КМ
23	29:22:022601	20	010/001/001/001	ВЛ-4 КВ74 0,35КМ
24	29:22:022601	21	010/001/001/001	ВЛ-4 КВ74 0,35КМ
25	29:22:022601	22	010/001/001/001	ВЛ-4 КВ74 0,35КМ
26	29:22:022601	23	010/001/001/001	ВЛ-4 КВ74 0,35КМ
27	29:22:022601	24	010/001/001/001	ВЛ-4 КВ74 0,35КМ
28	29:22:022601	25	010/001/001/001	ВЛ-4 КВ74 0,35КМ
29	29:22:022601	26	010/001/001/001	ВЛ-4 КВ74 0,35КМ
30	29:22:022601	27	010/001/001/001	ВЛ-4 КВ74 0,35КМ
31	29:22:022601	28	010/001/001/001	ВЛ-4 КВ74 0,35КМ
32	29:22:022601	29	010/001/001/001	ВЛ-4 КВ74 0,35КМ
33	29:22:022601	30	010/001/001/001	ВЛ-4 КВ74 0,35КМ
34	29:22:022601	31	010/001/001/001	ВЛ-4 КВ74 0,35КМ
35	29:22:022601	32	010/001/001/001	ВЛ-4 КВ74 0,35КМ
36	29:22:022601	33	010/001/001/001	ВЛ-4 КВ74 0,35КМ
37	29:22:022601	34	010/001/001/001	ВЛ-4 КВ74 0,35КМ
38	29:22:022601	35	010/001/001/001	ВЛ-4 КВ74 0,35КМ
39	29:22:022601	36	010/001/001/001	ВЛ-4 КВ74 0,35КМ
40	29:22:022601	37	010/001/001/001	ВЛ-4 КВ74 0,35КМ
41	29:22:022601	38	010/001/001/001	ВЛ-4 КВ74 0,35КМ
42	29:22:022601	39	010/001/001/001	ВЛ-4 КВ74 0,35КМ
43	29:22:022601	40	010/001/001/001	ВЛ-4 КВ74 0,35КМ
44	29:22:022601	41	010/001/001/001	ВЛ-4 КВ74 0,35КМ
45	29:22:022601	42	010/001/001/001	ВЛ-4 КВ74 0,35КМ
46	29:22:022601	43	010/001/001/001	ВЛ-4 КВ74 0,35КМ
47	29:22:022601	44	010/001/001/001	ВЛ-4 КВ74 0,35КМ
48	29:22:022601	45	010/001/001/001	ВЛ-4 КВ74 0,35КМ
49	29:22:022601	46	010/001/001/001	ВЛ-4 КВ74 0,35КМ
50	29:22:022601	47	010/001/001/001	ВЛ-4 КВ74 0,35КМ
51	29:22:022601	48	010/001/001/001	ВЛ-4 КВ74 0,35КМ
52	29:22:022601	49	010/001/001/001	ВЛ-4 КВ74 0,35КМ
53	29:22:022601	50	010/001/001/001	ВЛ-4 КВ74 0,35КМ
54	29:22:022601	51	010/001/001/001	ВЛ-4 КВ74 0,35КМ
55	29:22:022601	52	010/001/001/001	ВЛ-4 КВ74 0,35КМ
56	29:22:022601	53	010/001/001/001	ВЛ-4 КВ74 0,35КМ
57	29:22:022601	54	010/001/001/001	ВЛ-4 КВ74 0,35КМ
58	29:22:022601	55	010/001/001/001	ВЛ-4 КВ74 0,35КМ
59	29:22:022601	56	010/001/001/001	ВЛ-4 КВ74 0,35КМ
60	29:22:022601	57	010/001/001/001	ВЛ-4 КВ74 0,35КМ
61	29:22:022601	58	010/001/001/001	ВЛ-4 КВ74 0,35КМ
62	29:22:022601	59	010/001/001/001	ВЛ-4 КВ74 0,35КМ
63	29:22:022601	60	010/001/001/001	ВЛ-4 КВ74 0,35КМ
64	29:22:022601	61	010/001/001/001	ВЛ-4 КВ74 0,35КМ
65	29:22:022601	62	010/001/001/001	ВЛ-4 КВ74 0,35КМ
66	29:22:022601	63	010/001/001/001	ВЛ-4 КВ74 0,35КМ
67	29:22:022601	64	010/001/001/001	ВЛ-4 КВ74 0,35КМ
68	29:22:022601	65	010/001/001/001	ВЛ-4 КВ74 0,35КМ
69	29:22:022601	66	010/001/001/001	ВЛ-4 КВ74 0,35КМ
70	29:22:022601	67	010/001/001/001	ВЛ-4 КВ74 0,35КМ
71	29:22:022601	68	010/001/001/001	ВЛ-4 КВ74 0,35КМ
72	29:22:022601	69	010/001/001/001	ВЛ-4 КВ74 0,35КМ
73	29:22:022601	70	010/001/001/001	ВЛ-4 КВ74 0,35КМ
74	29:22:022601	71	010/001/001/001	ВЛ-4 КВ74 0,35КМ
75	29:22:022601	72	010/001/001/001	ВЛ-4 КВ74 0,35КМ
76	29:22:022601	73	010/001/001/001	ВЛ-4 КВ74 0,35КМ
77	29:22:022601	74	010/001/001/001	ВЛ-4 КВ74 0,35КМ
78	29:22:022601	75	010/001/001/001	ВЛ-4 КВ74 0,35КМ
79	29:22:022601	76	010/001/001/001	ВЛ-4 КВ74 0,35КМ
80	29:22:022601	77	010/001/001/001	ВЛ-4 КВ74 0,35КМ
81	29:22:022601	78	010/001/001/001	ВЛ-4 КВ74 0,35КМ
82	29:22:022601	79	010/001/001/001	ВЛ-4 КВ74 0,35КМ
83	29:22:022601	80	010/001/001/001	ВЛ-4 КВ74 0,35КМ
84	29:22:022601	81	010/001/001/001	ВЛ-4 КВ74 0,35КМ
85	29:22:022601	82	010/001/001/001	ВЛ-4 КВ74 0,35КМ
86	29:22:022601	83	010/001/001/001	ВЛ-4 КВ74 0,35КМ
87	29:22:022601	84	010/001/001/001	ВЛ-4 КВ74 0,35КМ
88	29:22:022601	85	010/001/001/001	ВЛ-4 КВ74 0,35КМ
89	29:22:022601	86	010/001/001/001	ВЛ-4 КВ74 0,35КМ
90	29:22:022601	87	010/001/001/001	ВЛ-4 КВ74 0,35КМ
91	29:22:022601	88	010/001/001/001	ВЛ-4 КВ74 0,35КМ
92	29:22:022601	89	010/001/001/001	ВЛ-4 КВ74 0,35КМ
93	29:22:022601	90	010/001/001/001	ВЛ-4 КВ74 0,35КМ
94	29:22:022601	91	010/001/001/001	ВЛ-4 КВ74 0,35КМ
95	29:22:022601	92	010/001/001/001	ВЛ-4 КВ74 0,35КМ
96	29:22:022601	93	010/001/001/001	ВЛ-4 КВ74 0,35КМ
97	29:22:022601	94	010/001/001/001	ВЛ-4 КВ74 0,35КМ
98	29:22:022601	95	010/001/001/001	ВЛ-4 КВ74 0,35КМ
99	29:22:022601	96	010/001/001/001	ВЛ-4 КВ74 0,35КМ
100	29:22:022601	97	010/001/001/001	ВЛ-4 КВ74 0,35КМ

Приложение
УТВЕРЖДЕНА
постановлением Администрации
муниципального образования
"Город Архангельск"
от 03.11.2020 № 1799

СХЕМА
границ публичного сервитута

Для размещения ВЛ-4 ТП-30 100М
на земельных участках с кадастровыми номерами
29:22:080402:5, 29:22:080402:7, 29:22:080402:8, 29:22:080402:13
и земель кадастрового квартала 29:22:080402

Площадь публичного сервитута: 2076 кв.м.



Масштаб 1:2000

Условные обозначения:
— ВЛ-4 ТП-30 100М
● 1 — характерные точки трассы, указанные в актовой схеме
— характерные участки по трассе за выносом
— границы публичного сервитута
— существующая часть трассы, включенная в ЕГРН с учетом и актовой
дистанции для определения ее местоположения
— граница кадастрового квартала
— номер кадастрового квартала
— граница объекта капитального строительства
— обремененный кадастровый номер объекта недвижимости

№ п/п	№ кадастрового квартала	№ кадастрового участка	№ кадастрового объекта недвижимости	Содержание обременения
1	29:22:080402	5	010/001/001/001	ВЛ-4 ТП-30 100М
2	29:22:080402	7	010/001/001/001	ВЛ-4 ТП-30 100М
3	29:22:080402	8	010/001/001/001	ВЛ-4 ТП-30 100М
4	29:22:080402	13	010/001/001/001	ВЛ-4 ТП-30 100М
5	29:22:080402	1	010/001/001/001	ВЛ-4 ТП-30 100М
6	29:22:080402	2	010/001/001/001	ВЛ-4 ТП-30 100М
7	29:22:080402	3	010/001/001/001	ВЛ-4 ТП-30 100М
8	29:22:080402	4	010/001/001/001	ВЛ-4 ТП-30 100М
9	29:22:080402	5	010/001/001/001	ВЛ-4 ТП-30 100М
10	29:22:080402	6	010/001/001/001	ВЛ-4 ТП-30 100М
11	29:22:080402	7	010/001/001/001	ВЛ-4 ТП-30 100М
12	29:22:080402	8	010/001/001/001	ВЛ-4 ТП-30 100М
13	29:22:080402	9	010/001/001/001	ВЛ-4 ТП-30 100М
14	29:22:080402	10	010/001/001/001	ВЛ-4 ТП-30 100М
15	29:22:080402	11	010/001/001/001	ВЛ-4 ТП-30 100М
16	29:22:080402	12	010/001/001/001	ВЛ-4 ТП-30 100М
17	29:22:080402	13	010/001/001/001	ВЛ-4 ТП-30 100М
18	29:22:080402	14	010/001/001/001	ВЛ-4 ТП-30 100М
19	29:22:080402	15	010/001/001/001	ВЛ-4 ТП-30 100М
20	29:22:080402	16	010/001/001/001	ВЛ-4 ТП-30 100М
21	29:22:080402	17	010/001/001/001	ВЛ-4 ТП-30 100М
22	29:22:080402	18	010/001/001/001	ВЛ-4 ТП-30 100М
23	29:22:080402	19	010/001/001/001	ВЛ-4 ТП-30 100М
24	29:22:080402	20	010/001/001/001	ВЛ-4 ТП-30 100М
25	29:22:080402	21	010/001/001/001	ВЛ-4 ТП-30 100М
26	29:22:080402	22	010/001/001/001	ВЛ-4 ТП-30 100М
27	29:22:080402	23	010/001/001/001	ВЛ-4 ТП-30 100М
28	29:22:080402	24	010/001/001/001	ВЛ-4 ТП-30 100М
29	29:22:080402	25	010/001/001/001	ВЛ-4 ТП-30 100М
30	29:22:080402	26	010/001/001/001	ВЛ-4 ТП-30 100М
31	29:22:080402	27	010/001/001/001	ВЛ-4 ТП-30 100М
32	29:22:080402	28	010/001/001/001	ВЛ-4 ТП-30 100М
33	29:22:080402	29	010/001/001/001	ВЛ-4 ТП-30 100М
34	29:22:080402	30	010/001/001/001	ВЛ-4 ТП-30 100М
35	29:22:080402	31	010/001/001/001	ВЛ-4 ТП-30 100М
36	29:22:080402	32	010/001/001/001	ВЛ-4 ТП-30 100М
37	29:22:080402	33	010/001/001/001	ВЛ-4 ТП-30 100М
38	29:22:080402	34	010/001/001/001	ВЛ-4 ТП-30 100М
39	29:22:080402	35	010/001/001/001	ВЛ-4 ТП-30 100М
40	29:22:080402	36	010/001/001/001	ВЛ-4 ТП-30 100М

8. Контроль за исполнением постановления возложить на директора департамента муниципально-
го имущества Администрации муниципального образования "Город Архангельск" Болтенкова Э.В.

Исполняющий обязанности Главы
муниципального образования
"Город Архангельск"

Д.А. Морев

Приложение
УТВЕРЖДЕНА
постановлением Администрации
муниципального образования
"Город Архангельск"
от 03.11.2020 № 1800

СХЕМА
границ публичного сервитута

Для размещения НЛ ТН-58-ГИПРОПРОМСЕЛЬС
на земельных участках с кадастровыми номерами
29:22:050514:599, 29:22:050514:866, 29:22:050514:44,
29:22:050514:834, 29:22:050514:598, 29:22:050514:586,
29:22:050514:885, 29:22:050514:1155, 29:22:050514:20
и земель кадастрового квартала 29:22:050514

Площадь публичного сервитута: 1405 кв.м



Масштаб 1:2000

Условные обозначения:

- НЛ ТН-58-ГИПРОПРОМСЕЛЬС
- характерная точка границы, сведения о которой позволяют однозначно определить ее положение на местности
- границы публичного сервитута
- существующая часть тротуара, выходящая в ЕПРН сведения о которой достаточны для определения ее местоположения
- граница кадастрового квартала
- номер кадастрового квартала
- границы объектов капитального строительства
- обозначение кадастрового номера объекта недвижимости

Table with columns: Объект недвижимости, Категория земель, Вид разрешенного использования, Площадь, кадастровый номер, Категория земель, Вид разрешенного использования, Площадь, кадастровый номер. It lists various land parcels and their characteristics.

СХЕМА
границ публичного сервитута

Для размещения ВЛ-04 УЛ.ПРАВДА
на земельных участках
с кадастровыми номерами
29:22:050513:1400, 29:22:000000:8649

Площадь публичного сервитута: 1613 кв.м



Масштаб 1:2000

Условные обозначения:

- ВЛ-04 УЛ.ПРАВДА
- характерная точка границы, сведения о которой позволяют однозначно определить ее положение на местности
- границы публичного сервитута
- существующая часть тротуара, выходящая в ЕПРН сведения о которой достаточны для определения ее местоположения
- граница кадастрового квартала
- номер кадастрового квартала
- границы объектов капитального строительства
- обозначение кадастрового номера объекта недвижимости

Table with columns: Объект недвижимости, Категория земель, Вид разрешенного использования, Площадь, кадастровый номер, Категория земель, Вид разрешенного использования, Площадь, кадастровый номер. It lists various land parcels and their characteristics.

АДМИНИСТРАЦИЯ МУНИЦИПАЛЬНОГО ОБРАЗОВАНИЯ
"ГОРОД АРХАНГЕЛЬСК"

ПОСТАНОВЛЕНИЕ

от 3 ноября 2020 г. № 1802

Об установлении публичного сервитута

В соответствии с главой V.7 Земельного кодекса Российской Федерации, постановлением Правительства Российской Федерации от 24 февраля 2009 года № 160 "О порядке установления охранных зон объектов электросетевого хозяйства и особых условий использования земельных участков, расположенных в границах таких зон", Уставом муниципального образования "Город Архангельск", ходатайством ПАО "МРСК Северо-Запада" (ИНН 7802312751) и в целях размещения объекта электросетевого хозяйства (ВЛ-0,4 ул.Рабочая от ТП45) Администрация муниципального образования "Город Архангельск" постановляет:

АДМИНИСТРАЦИЯ МУНИЦИПАЛЬНОГО ОБРАЗОВАНИЯ
"ГОРОД АРХАНГЕЛЬСК"

ПОСТАНОВЛЕНИЕ

от 3 ноября 2020 г. № 1801

Об установлении публичного сервитута

В соответствии с главой V.7 Земельного кодекса Российской Федерации, постановлением Правительства Российской Федерации от 24 февраля 2009 года № 160 "О порядке установления охранных зон объектов электросетевого хозяйства и особых условий использования земельных участков, расположенных в границах таких зон", Уставом муниципального образования "Город Архангельск", ходатайством ПАО "МРСК Северо-Запада" (ИНН 7802312751) и в целях размещения объекта электросетевого хозяйства (ВЛ-04 УЛ.ПРАВДА) Администрация муниципального образования "Город Архангельск" постановляет:

- 1. Утвердить прилагаемую схему границ публичного сервитута общей площадью 1613 кв. м, расположенного в границах следующих земельных участков:
земельный участок, расположенный по адресу (местоположение): г. Архангельск, Ломоносовский территориальный округ, кадастровый номер 29:22:050513:1400;
земельный участок, расположенный по адресу (местоположение): г. Архангельск, Ломоносовский территориальный округ, проспект Ломоносова (от ул. Выучейского до ул. Поморской), кадастровый номер 29:22:000000:8649.
2. Установить публичный сервитут на основании ходатайства ПАО "МРСК Северо-Запада" (местонахождение: 163045, г. Архангельск, Кузнецкий проммузел, 4 проезд, строение 5, ИНН 7802312751, ОГРН 1047855175785) в соответствии с утвержденной настоящим постановлением схемой границ публичного сервитута общей площадью 1613 кв. м, расположенного в границах земельных участков с кадастровыми номерами 29:22:050513:1400, 29:22:000000:8649 (категория земель – земли населенных пунктов), в целях размещения объекта электросетевого хозяйства (ВЛ-04 УЛ.ПРАВДА).
3. Публичный сервитут устанавливается на 49 лет с момента внесения сведений о нем в Единый государственный реестр недвижимости.
4. Срок, в течение которого в соответствии с расчетом заявителя использование земельных участков (их частей) и (или) расположенных на них объектов недвижимости будет затруднено: не устанавливается.
5. Департаменту муниципального имущества Администрации муниципального образования "Город Архангельск" в течении пяти рабочих дней со дня подписания настоящего постановления:
в установленном законом порядке направить копию настоящего постановления в Управление Федеральной службы государственной регистрации, кадастра и картографии по Архангельской области и Ненецкому автономному округу;
направить ПАО "МРСК Северо-Запада" копию настоящего постановления, сведения о правообладателях земельных участков с кадастровыми номерами 29:22:050513:1400, 29:22:000000:8649, копии документов, подтверждающих права на указанные земельные участки;
обеспечить опубликование настоящего постановления на официальном информационном Интернет-портале муниципального образования "Город Архангельск" в сети Интернет.
6. Муниципальному учреждению "Информационно-издательский центр" муниципального образования "Город Архангельск" обеспечить опубликование настоящего постановления в газете "Архангельск – город воинской славы" в течение пяти рабочих дней со дня подписания настоящего постановления.
7. Публичный сервитут считается установленным со дня внесения сведений о нем в Единый государственный реестр недвижимости.
8. Контроль за исполнением постановления возложить на директора департамента муниципального имущества Администрации муниципального образования "Город Архангельск" Болтенкова Э.В.

- 1. Утвердить прилагаемую схему границ публичного сервитута общей площадью 628 кв. м, расположенного в границах следующих земельных участков:
земельный участок, расположенный по адресу (местоположение): г. Архангельск, территориальный округ Майская горка, ул. Первомайская, кадастровый номер 29:22:060412:6864;
земельный участок, расположенный по адресу (местоположение): г. Архангельск, территориальный округ Майская горка, ул. Первомайская, 5, кадастровый номер 29:22:060412:6865;
земельный участок, расположенный по адресу (местоположение): г. Архангельск, территориальный округ Майская горка по ул. Рабочей, кадастровый номер 29:22:060412:6759.
2. Установить публичный сервитут на основании ходатайства ПАО "МРСК Северо-Запада" (местонахождение: 163045, г. Архангельск, Кузнецкий проммузел, 4 проезд, строение 5, ИНН 7802312751, ОГРН 1047855175785) в соответствии с утвержденной настоящим постановлением схемой границ публичного сервитута общей площадью 628 кв. м, расположенного в границах земельных участков с кадастровыми номерами 29:22:060412:6864, 29:22:060412:6865, 29:22:060412:6759 (категория земель – земли населенных пунктов) и земель кадастровых кварталов 29:22:060412, 29:22:050406, в целях размещения объекта электросетевого хозяйства (ВЛ-0,4 ул.Рабочая от ТП45).
3. Публичный сервитут устанавливается на 49 лет с момента внесения сведений о нем в Единый государственный реестр недвижимости.
4. Срок, в течение которого в соответствии с расчетом заявителя использование земельных участков (их частей) и (или) расположенных на них объектов недвижимости будет затруднено: не устанавливается.
5. Департаменту муниципального имущества Администрации муниципального образования "Город Архангельск" в течение пяти рабочих дней со дня подписания настоящего постановления:
в установленном законом порядке направить копию настоящего постановления в Управление Федеральной службы государственной регистрации, кадастра и картографии по Архангельской области и Ненецкому автономному округу;
направить ПАО "МРСК Северо-Запада" копию настоящего постановления, сведения о правообладателях земельных участков с кадастровыми номерами 29:22:060412:6864, 29:22:060412:6865, 29:22:060412:6759, копии документов, подтверждающих права на указанные земельные участки;
обеспечить опубликование настоящего постановления на официальном информационном Интернет-портале муниципального образования "Город Архангельск" в сети Интернет.
6. Муниципальному учреждению "Информационно-издательский центр" муниципального образования "Город Архангельск" обеспечить опубликование настоящего постановления в газете "Архангельск – город воинской славы" в течение пяти рабочих дней со дня подписания настоящего постановления.
7. Публичный сервитут считается установленным со дня внесения сведений о нем в Единый государственный реестр недвижимости.
8. Контроль за исполнением постановления возложить на директора департамента муниципального имущества Администрации муниципального образования "Город Архангельск" Болтенкова Э.В.

Исполняющий обязанности Главы
муниципального образования
"Город Архангельск"

Д.А. Морев

Приложение
УТВЕРЖДЕНА
постановлением Администрации
муниципального образования
"Город Архангельск"
от 03.11.2020 № 1802

Исполняющий обязанности Главы
муниципального образования
"Город Архангельск"

Д.А. Морев

СХЕМА
границ публичного сервитута

Для размещения ВЛ-0,4 ул.Рабочая от ТП45 на земельных участках с кадастровыми номерами 29:22:060412:6864, 29:22:060412:6865, 29:22:060412:6759 и земель кадастровых кварталов 29:22:060412, 29:22:050406

Площадь публичного сервитута: 628 кв.м



Масштаб 1:2000

Условные обозначения:

- ВЛ-0,4 ул.Рабочая от ТП45
- 1 - характерная точка границ, система в которой оговаривается административная граница ее назначения на местности
- границы публичного сервитута
- существующая часть границ, включенная в ЕПН системы в которой достаточно для определения ее местоположения
- границы кадастровых кварталов
- 29:22:060412 - номер кадастрового квартала
- границы объектов капитального строительства
- 3 - обозначение кадастрового номера объекта недвижимости

Объект	Координаты, м		Система координат
	X	Y	
1	490211.18	217080.81	4.00
2	490211.18	217080.81	4.00
3	490211.18	217080.81	4.00
4	490211.18	217080.81	4.00
5	490211.18	217080.81	4.00
6	490211.18	217080.81	4.00
7	490211.18	217080.81	4.00
8	490211.18	217080.81	4.00
9	490211.18	217080.81	4.00
10	490211.18	217080.81	4.00
11	490211.18	217080.81	4.00
12	490211.18	217080.81	4.00
13	490211.18	217080.81	4.00
14	490211.18	217080.81	4.00
15	490211.18	217080.81	4.00

АДМИНИСТРАЦИЯ МУНИЦИПАЛЬНОГО ОБРАЗОВАНИЯ
"ГОРОД АРХАНГЕЛЬСК"

ПОСТАНОВЛЕНИЕ

от 3 ноября 2020 г. № 1803

Об установлении публичного сервитута

В соответствии с главой V7 Земельного кодекса Российской Федерации, постановлением Правительства Российской Федерации от 24 февраля 2009 года № 160 "О порядке установления охранных зон объектов электросетевого хозяйства и особых условий использования земельных участков, расположенных в границах таких зон", Уставом муниципального образования "Город Архангельск", ходатайством ПАО "МРСК Северо-Запада" (ИНН 7802312751) и в целях размещения объекта электросетевого хозяйства (ВЛ-04 164А КВ) Администрация муниципального образования "Город Архангельск" **постановляет:**

1. Утвердить прилагаемую схему границ публичного сервитута общей площадью 3291 кв. м, расположенного в границах следующих земельных участков:
земельный участок, расположенный по адресу (местоположение): г. Архангельск, ул. Тушиковская, д. 1, кадастровый номер 29:22:080402:532;
земельный участок, расположенный по адресу (местоположение): установлено относительно ориентира, расположенного в границах участка. Ориентир здание. Почтовый адрес ориентира: обл. Архангельская, г. Архангельск, ул. Тушиковская, дом 3, кадастровый номер 29:22:080402:61;
земельный участок, расположенный по адресу (местоположение): г. Архангельск, ул. Тушиковская, дом 4, кадастровый номер 29:22:080402:31;
земельный участок, расположенный по адресу (местоположение): установлено относительно ориентира, расположенного в границах участка. Ориентир жилой дом. Почтовый адрес ориентира: обл. Архангельская, г. Архангельск, ул. Тушиковская, дом 5, кадастровый номер 29:22:080402:71;
земельный участок, расположенный по адресу (местоположение): г. Архангельск, Исакогорский территориальный округ, ул. Тушиковская, 6, кадастровый номер 29:22:080402:511;
земельный участок, расположенный по адресу (местоположение): г. Архангельск, ул. Тушиковская, д. 7, кадастровый номер 29:22:080402:766;
земельный участок, расположенный по адресу (местоположение): г. Архангельск, ул. Тушиковская, дом 8, кадастровый номер 29:22:080402:25;
земельный участок, расположенный по адресу (местоположение): г. Архангельск, Исакогорский территориальный округ, ул. Литерная, д. 27, корп. 1, кадастровый номер 29:22:080402:23;
земельный участок, расположенный по адресу (местоположение): установлено относительно ориентира, расположенного за пределами участка. Ориентир жилой дом. Участок находится примерно в 40 м от ориентира по направлению на северо-восток. Почтовый адрес ориентира: обл. Архангельская, г. Архангельск, ул. Литерная, дом 13, кадастровый номер 29:22:080402:14;
земельный участок, расположенный по адресу (местоположение): г. Архангельск, Исакогорский территориальный округ, ул. Тушиковская, дом 3, корпус 1, кадастровый номер 29:22:080402:81;
земельный участок, расположенный по адресу (местоположение): г. Архангельск, ул. Литерная, дом 13, кадастровый номер 29:22:080402:22;
земельный участок, расположенный по адресу (местоположение): г. Архангельск, ул. Литерная, дом 13, кадастровый номер 29:22:080402:21;
земельный участок, расположенный по адресу (местоположение): г. Архангельск, Исакогорский территориальный округ, ул. Литерная, д. 15, кадастровый номер 29:22:080402:769;
земельный участок, расположенный по адресу (местоположение): г. Архангельск, Исакогорский территориальный округ, ул. Объездная, д. 4, кадастровый номер 29:22:080402:529;
земельный участок, расположенный по адресу (местоположение): г. Архангельск, Исакогорский территориальный округ, ул. Тушиковская, кадастровый номер 29:22:080402:760;
земельный участок, расположенный по адресу (местоположение): г. Архангельск, Исакогорский территориальный округ, по ул. Объездной, 1, кадастровый номер 29:22:080402:767.

2. Установить публичный сервитут на основании ходатайства ПАО "МРСК Северо-Запада" (местонахождение: 163045, г. Архангельск, Кузнечихинский промузел, 4 проезд, строение 5, ИНН 7802312751, ОГРН 1047855175785) в соответствии с утвержденной настоящим постановлением схемой границ публичного сервитута общей площадью 3291 кв. м, расположенного в границах земельных участков с кадастровыми номерами 29:22:080402:532, 29:22:080402:61, 29:22:080402:31, 29:22:080402:71, 29:22:080402:25, 29:22:080402:23, 29:22:080402:14, 29:22:080402:81, 29:22:080402:22, 29:22:080402:21, 29:22:080402:769, 29:22:080402:529, 29:22:080402:760, 29:22:080402:767 (категория земель – земли населенных пунктов) и земель кадастрового квартала 29:22:080402, в целях размещения объекта электросетевого хозяйства (ВЛ-04 164А КВ).

3. Публичный сервитут устанавливается на 49 лет с момента внесения сведений о нем в Единый государственный реестр недвижимости.

4. Срок, в течение которого в соответствии с расчетом заявителя использование земельных участков (их частей) и (или) расположенных на них объектов недвижимости будет затруднено: не устанавливается.

5. Департаменту муниципального имущества Администрации муниципального образования "Город Архангельск" в течение пяти рабочих дней со дня подписания настоящего постановления:
в установленном законом порядке направить копию настоящего постановления в Управление Федеральной службы государственной регистрации, кадастра и картографии по Архангельской области и Ненецкому автономному округу;
направить ПАО "МРСК Северо-Запада" копию настоящего постановления, сведения о правообладателях земельных участков с кадастровыми номерами 29:22:080402:532, 29:22:080402:61, 29:22:080402:31, 29:22:080402:71, 29:22:080402:25, 29:22:080402:23, 29:22:080402:14, 29:22:080402:81, 29:22:080402:22, 29:22:080402:21, 29:22:080402:769, 29:22:080402:529, 29:22:080402:760, 29:22:080402:767, копии документов, подтверждающих права на указанные земельные участки;
обеспечить опубликование настоящего постановления на официальном информационном Интернет-портале муниципального образования "Город Архангельск" в сети Интернет.

6. Муниципальному учреждению "Информационно-издательский центр" муниципального образования "Город Архангельск" обеспечить опубликование настоящего постановления в газете "Архангельск – город воинской славы" в течение пяти рабочих дней со дня подписания настоящего постановления.

7. Публичный сервитут считается установленным со дня внесения сведений о нем в Единый государственный реестр недвижимости.

8. Контроль за исполнением постановления возложить на директора департамента муниципального имущества Администрации муниципального образования "Город Архангельск" Болтенкова Э.В.

Исполняющий обязанности Главы
муниципального образования
"Город Архангельск"

Д.А. Морев

Приложение
УТВЕРЖДЕНА
постановлением Администрации
муниципального образования
"Город Архангельск"
от 03.11.2020 № 1803

СХЕМА
границ публичного сервитута

Для размещения ВЛ-04 164А КВ на земельных участках с кадастровыми номерами 29:22:080402:532, 29:22:080402:61, 29:22:080402:31, 29:22:080402:71, 29:22:080402:511, 29:22:080402:766, 29:22:080402:25, 29:22:080402:23, 29:22:080402:14, 29:22:080402:81, 29:22:080402:22, 29:22:080402:21, 29:22:080402:769, 29:22:080402:529, 29:22:080402:760, 29:22:080402:767 и земель кадастрового квартала 29:22:080402

Площадь публичного сервитута: 3291 кв.м



Масштаб 1:2000

Условные обозначения:

- ВЛ-04 164А КВ
- 1 - характерная точка границ, система в которой оговаривается административная граница ее назначения на местности
- границы публичного сервитута
- существующая часть границ, включенная в ЕПН системы в которой достаточно для определения ее местоположения
- границы кадастровых кварталов
- 29:22:080402 - номер кадастрового квартала
- границы объектов капитального строительства
- 3 - обозначение кадастрового номера объекта недвижимости

АДМИНИСТРАЦИЯ МУНИЦИПАЛЬНОГО ОБРАЗОВАНИЯ
"ГОРОД АРХАНГЕЛЬСК"

ПОСТАНОВЛЕНИЕ

от 3 ноября 2020 г. № 1804

Об установлении публичного сервитута

В соответствии с главой V7 Земельного кодекса Российской Федерации, постановлением Правительства Российской Федерации от 24 февраля 2009 года № 160 "О порядке установления охранных зон объектов электросетевого хозяйства и особых условий использования земельных участков, расположенных в границах таких зон", Уставом муниципального образования "Город Архангельск", ходатайством ПАО "МРСК Северо-Запада" (ИНН 7802312751) и в целях размещения объекта электросетевого хозяйства (ВЛ-04 УЛ.РАБОЧЕЙ) Администрация муниципального образования "Город Архангельск" **постановляет:**

1. Утвердить прилагаемую схему границ публичного сервитута общей площадью 506 кв. м, расположенного в границах земельного участка, по адресу (местоположение): г. Архангельск, Ломоносовский территориальный округ, ул. Рабочая, кадастровый номер 29:22:050406:579.
2. Установить публичный сервитут на основании ходатайства ПАО "МРСК Северо-Запада" (местонахождение: 163045, г. Архангельск, Кузнечихинский промузел, 4 проезд, строение 5, ИНН 7802312751, ОГРН 1047855175785) в соответствии с утвержденной настоящим постановлением схемой границ публичного сервитута общей площадью 506 кв. м, расположенного в границах земельного участка с кадастровым номером 29:22:050406:579, (категория земель – земли населенных пунктов) и земель кадастрового квартала 29:22:050406, в целях размещения объекта электросетевого хозяйства (ВЛ-04 УЛ.РАБОЧЕЙ).
3. Публичный сервитут устанавливается на 49 лет с момента внесения сведений о нем в Единый государственный реестр недвижимости.
4. Срок, в течение которого в соответствии с расчетом заявителя использование земельных участков (их частей) и (или) расположенных на них объектов недвижимости будет затруднено: не устанавливается.
5. Департаменту муниципального имущества Администрации муниципального образования "Город Архангельск" в течение пяти рабочих дней со дня подписания настоящего постановления:
в установленном законом порядке направить копию настоящего постановления в Управление Федеральной службы государственной регистрации, кадастра и картографии по Архангельской области и Ненецкому автономному округу;
направить ПАО "МРСК Северо-Запада" копию настоящего постановления, сведения о правообладателях земельного участка с кадастровым номером 29:22:050406:579, копии документов, подтверждающих права на указанный земельный участок;
обеспечить опубликование настоящего постановления на официальном информационном Интернет-портале муниципального образования "Город Архангельск" в сети Интернет.
6. Муниципальному учреждению "Информационно-издательский центр" муниципального образования "Город Архангельск" обеспечить опубликование настоящего постановления в газете "Архангельск – город воинской славы" в течение пяти рабочих дней со дня подписания настоящего постановления.
7. Публичный сервитут считается установленным со дня внесения сведений о нем в Единый государственный реестр недвижимости.

8. Контроль за исполнением постановления возложить на директора департамента муниципально-го имущества Администрации муниципального образования "Город Архангельск" Болтенкова Э.В.

Исполняющий обязанности Главы
муниципального образования
"Город Архангельск"


Д.А. Морев

Приложение
УТВЕРЖДЕНА
постановлением Администрации
муниципального образования
"Город Архангельск"
от 03.11.2020 № 1804

СХЕМА границ публичного сервитута

Для размещения ВЛ-04 УЛ РАБОЧЕЙ
на земельном участке с кадастровым номером 29:22:050406:579,
и земель кадастрового квартала 29:22:050406

Площадь публичного сервитута: 356 кв.м



Объекты недвижимости	Координаты, м		Система координат
	X	Y	
Част. 1			
1	452758.00	252021.10	0.10
2	452758.00	252021.10	0.10
3	452758.00	252021.10	0.10
4	452758.00	252021.10	0.10
5	452758.00	252021.10	0.10
6	452758.00	252021.10	0.10
7	452758.00	252021.10	0.10
8	452758.00	252021.10	0.10
9	452758.00	252021.10	0.10

Площадь публичного сервитута: 506 кв.м



Объекты недвижимости	Координаты, м		Система координат
	X	Y	
Част. 1			
1	452758.00	252021.10	0.10
2	452758.00	252021.10	0.10
3	452758.00	252021.10	0.10
4	452758.00	252021.10	0.10
5	452758.00	252021.10	0.10
6	452758.00	252021.10	0.10
7	452758.00	252021.10	0.10
8	452758.00	252021.10	0.10
9	452758.00	252021.10	0.10
10	452758.00	252021.10	0.10
11	452758.00	252021.10	0.10

Условные обозначения:

- ВЛ-04 УЛ РАБОЧЕЙ
- - характерная точка границ, система о которой позволяет однозначно определить ее положение на местности
- границы публичного сервитута
- существующая часть границ, включенная в ЕТН системы о которой достаточно для определения ее местоположения
- граница кадастрового квартала
- 29:22:050406 - номер кадастрового квартала
- границы объектов капитального строительства
- 1 - обозначение кадастрового номера объекта недвижимости

АДМИНИСТРАЦИЯ МУНИЦИПАЛЬНОГО ОБРАЗОВАНИЯ "ГОРОД АРХАНГЕЛЬСК"

ПОСТАНОВЛЕНИЕ

от 3 ноября 2020 г. № 1805

Об установлении публичного сервитута

В соответствии с главой V.7 Земельного кодекса Российской Федерации, постановлением Правительства Российской Федерации от 24 февраля 2009 года № 160 "О порядке установления охранных зон объектов электросетевого хозяйства и особых условий использования земельных участков, расположенных в границах таких зон", Уставом муниципального образования "Город Архангельск", ходатайством ПАО "МРСК Северо-Запада" (ИНН 7802312751) и в целях размещения объекта электросетевого хозяйства (ВЛ-04 УЛ САМОЙЛОВА) Администрация муниципального образования "Город Архангельск" **постановляет:**

1. Утвердить прилагаемую схему границ публичного сервитута общей площадью 356 кв. м, расположенного в границах земель кадастрового квартала 29:22:040712.
2. Установить публичный сервитут на основании ходатайства ПАО "МРСК Северо-Запада" (местонахождение: 163045, г. Архангельск, Кузнечихинский промузел, 4 проезд, строение 5, ИНН 7802312751, ОГРН 1047855175785) в соответствии с утвержденной настоящим постановлением схемой границ публичного сервитута общей площадью 356 кв. м, расположенного в границах земель кадастрового квартала 29:22:040712, в целях размещения объекта электросетевого хозяйства (ВЛ-04 УЛ САМОЙЛОВА).
3. Публичный сервитут устанавливается на 49 лет с момента внесения сведений о нем в Единый государственный реестр недвижимости.
4. Срок, в течение которого в соответствии с расчетом заявителя использование земельных участков (их частей) и (или) расположенных на них объектов недвижимости будет затруднено: не устанавливается.
5. Департаменту муниципального имущества Администрации муниципального образования "Город Архангельск" в течение пяти рабочих дней со дня подписания настоящего постановления: в установленном законом порядке направить копию настоящего постановления в Управление Федеральной службы государственной регистрации, кадастра и картографии по Архангельской области и Ненецкому автономному округу; обеспечить опубликование настоящего постановления на официальном информационном Интернет-портале муниципального образования "Город Архангельск" в сети Интернет.
6. Муниципальному учреждению "Информационно-издательский центр" муниципального образования "Город Архангельск" обеспечить опубликование настоящего постановления в газете "Архангельск – город воинской славы" в течение пяти рабочих дней со дня подписания настоящего постановления.
7. Публичный сервитут считается установленным со дня внесения сведений о нем в Единый государственный реестр недвижимости.
8. Контроль за исполнением постановления возложить на директора департамента муниципально-го имущества Администрации муниципального образования "Город Архангельск" Болтенкова Э.В.

Исполняющий обязанности Главы
муниципального образования
"Город Архангельск"

Д.А. Морев

Приложение
УТВЕРЖДЕНА
постановлением Администрации
муниципального образования
"Город Архангельск"
от 03.11.2020 № 1805

СХЕМА границ публичного сервитута

Для размещения ВЛ-04 УЛ САМОЙЛОВА
в границах земель кадастрового квартала
29:22:040712

Условные обозначения:

- ВЛ-04 УЛ САМОЙЛОВА
- - характерная точка границ, система о которой позволяет однозначно определить ее положение на местности
- границы публичного сервитута
- существующая часть границ, включенная в ЕТН системы о которой достаточно для определения ее местоположения
- граница кадастрового квартала
- 29:22:040712 - номер кадастрового квартала
- границы объектов капитального строительства
- 1 - обозначение кадастрового номера объекта недвижимости

АДМИНИСТРАЦИЯ МУНИЦИПАЛЬНОГО ОБРАЗОВАНИЯ "ГОРОД АРХАНГЕЛЬСК"

ПОСТАНОВЛЕНИЕ

от 3 ноября 2020 г. № 1806

Об установлении публичного сервитута

В соответствии с главой V.7 Земельного кодекса Российской Федерации, постановлением Правительства Российской Федерации от 24 февраля 2009 года № 160 "О порядке установления охранных зон объектов электросетевого хозяйства и особых условий использования земельных участков, расположенных в границах таких зон", Уставом муниципального образования "Город Архангельск", ходатайством ПАО "МРСК Северо-Запада" (ИНН 7802312751) и в целях размещения объекта электросетевого хозяйства (ВЛ-0,4 УЛ ЯРОСЛАВСКОЙ) Администрация муниципального образования "Город Архангельск" **постановляет:**

1. Утвердить прилагаемую схему границ публичного сервитута общей площадью 5936 кв. м, расположенного в границах следующих земельных участков: земельный участок, расположенный по адресу (местоположение): г. Архангельск, Соломбальский территориальный округ, ул. Маяковского, д. 54, корп. 1, кадастровый номер 29:22:022539:162; земельный участок, расположенный по адресу (местоположение): г. Архангельск, Соломбальский территориальный округ, по ул. Маяковского, д. 54/ул. Ярославской, 32, кадастровый номер 29:22:022539:8; земельный участок, расположенный по адресу (местоположение): г. Архангельск, Соломбальский территориальный округ, по ул. Ярославской, дом 28, кадастровый номер 29:22:022539:6; земельный участок, расположенный по адресу (местоположение): г. Архангельск, Соломбальский территориальный округ, по ул. Ярославской, 28, кадастровый номер 29:22:022539:9; земельный участок, расположенный по адресу (местоположение): г. Архангельск, Соломбальский территориальный округ, ул. Адмирала Кузнецова, 1, кадастровый номер 29:22:022539:3; земельный участок, расположенный по адресу (местоположение): г. Архангельск, Соломбальский территориальный округ, ул. Ярославская, 14, кадастровый номер 29:22:022540:12; земельный участок, расположенный по адресу (местоположение): г. Архангельск, Соломбальский территориальный округ, по ул. Ярославская, у дома № 9, кадастровый номер 29:22:022552:33; земельный участок, расположенный по адресу (местоположение): установлено относительно ориентира, расположенного за пределами участка. Ориентир жилой дом. Почтовый адрес ориентира: обл. Архангельская, г. Архангельск, ул. Терехина, дом 68, кадастровый номер 29:22:022601:16; земельный участок, расположенный по адресу (местоположение): г. Архангельск, Соломбальский территориальный округ, по ул. Ярославской, дом 7, кадастровый номер 29:22:022552:40; земельный участок, расположенный по адресу (местоположение): г. Архангельск, Соломбальский территориальный округ, ул. Ярославская, 26, кадастровый номер 29:22:022552:153; земельный участок, расположенный по адресу (местоположение): установлено относительно ориентира, расположенного в границах участка. Ориентир жилой дом. Почтовый адрес ориентира: обл. Архангельская, г. Архангельск, ул. Краснофлотская, дом 51, кадастровый номер 29:22:022552:27; земельный участок, расположенный по адресу (местоположение): г. Архангельск, Соломбальский территориальный округ, ул. Беломорская, д. 4, кадастровый номер 29:22:022552:114; земельный участок, расположенный по адресу (местоположение): г. Архангельск, Соломбальский территориальный округ, по ул. Беломорской, 6, кадастровый номер 29:22:022552:41; земельный участок, расположенный по адресу (местоположение): установлено относительно ориентира, расположенного в границах участка. Ориентир жилой дом. Почтовый адрес ориентира: Архангельская обл., г. Архангельск, Соломбальский территориальный округ, ул. Краснофлотская, дом 53, кадастровый номер 29:22:022552:30.
2. Установить публичный сервитут на основании ходатайства ПАО "МРСК Северо-Запада" (местонахождение: 163045, г. Архангельск, Кузнечихинский промузел, 4 проезд, строение 5, ИНН 7802312751, ОГРН 1047855175785) в соответствии с утвержденной настоящим постановлением схемой границ публичного сервитута общей площадью 5936 кв. м, расположенного в границах земельных участков с кадастровыми номерами 29:22:022539:162, 29:22:022539:8, 29:22:022539:6, 29:22:022539:9, 29:22:022539:3, 29:22:022540:12, 29:22:022552:33, 29:22:022601:16, 29:22:022552:40, 29:22:022539:153, 29:22:022552:27, 29:22:022552:114, 29:22:022552:41, 29:22:022552:30 (категория земель – земли населенных пунктов) и земель кадастровых кварталов 29:22:022552, 29:22:022539, 29:22:022538, 29:22:022540, 29:22:022601 в целях размещения объекта электросетевого хозяйства (ВЛ-0,4 УЛ ЯРОСЛАВСКОЙ).
3. Публичный сервитут устанавливается на 49 лет с момента внесения сведений о нем в Единый государственный реестр недвижимости.
4. Срок, в течение которого в соответствии с расчетом заявителя использование земельных участков (их частей) и (или) расположенных на них объектов недвижимости будет затруднено: не устанавливается.
5. Департаменту муниципального имущества Администрации муниципального образования "Город Архангельск" в течение пяти рабочих дней со дня подписания настоящего постановления: в установленном законом порядке направить копию настоящего постановления в Управление Федеральной службы государственной регистрации, кадастра и картографии по Архангельской области и Ненецкому автономному округу; направить ПАО "МРСК Северо-Запада" копию настоящего постановления, сведения о правообладателях земельных участков с кадастровыми номерами 29:22:022539:162, 29:22:022539:8, 29:22:022539:6, 29:22:022539:9, 29:22:022539:3, 29:22:022540:12, 29:22:022552:33, 29:22:022601:16, 29:22:022552:40, 29:22:022539:153, 29:22:022552:27, 29:22:022552:114, 29:22:022552:41, 29:22:022552:30, копии документов, подтверждающих права на указанные земельные участки; обеспечить опубликование настоящего постановления на официальном информационном Интернет-портале муниципального образования "Город Архангельск" в сети Интернет.
6. Муниципальному учреждению "Информационно-издательский центр" муниципального образования "Город Архангельск" обеспечить опубликование настоящего постановления в газете "Архангельск – город воинской славы" в течение пяти рабочих дней со дня подписания настоящего постановления.
7. Публичный сервитут считается установленным со дня внесения сведений о нем в Единый государственный реестр недвижимости.

8. Контроль за исполнением постановления возложить на директора департамента муниципального имущества Администрации муниципального образования "Город Архангельск" Болтенкова Э.В.

Исполняющий обязанности Главы
муниципального образования
"Город Архангельск"

Д.А. Морев

Приложение
УТВЕРЖДЕНА
постановлением Администрации
муниципального образования
"Город Архангельск"
от 03.11.2020 № 1806

СХЕМА
границ публичного сервитута

Для размещения ВЛ-0,4 УЛ ЯРОСЛАВСКОЙ на земельных участках с кадастровыми номерами 29:22:022539:162, 29:22:022539:8, 29:22:022539:6, 29:22:022539:9, 29:22:022539:3, 29:22:022540:12, 29:22:022552:33, 29:22:022601:16, 29:22:022552:40, 29:22:022539:153, 29:22:022552:27, 29:22:022552:114, 29:22:022552:41, 29:22:022552:30 и земель кадастровых кварталов 29:22:022552, 29:22:022539, 29:22:022538, 29:22:022540, 29:22:022601



№ участка	Кадастровый номер	Площадь, кв. м	Вид собственности	Содержатель	Адрес
1	29:22:022539:162
2	29:22:022539:8
3	29:22:022539:6
4	29:22:022539:9
5	29:22:022539:3
6	29:22:022540:12
7	29:22:022552:33
8	29:22:022601:16
9	29:22:022552:40
10	29:22:022539:153
11	29:22:022552:27
12	29:22:022552:114
13	29:22:022552:41
14	29:22:022552:30
15	29:22:022552
16	29:22:022539
17	29:22:022538
18	29:22:022540
19	29:22:022601

земельный участок, расположенный по адресу (местоположение): г. Архангельск, Ломоносовский территориальный округ, пр. Московский (от ул. Смольный Буян, до ул. Павла Усова), кадастровый номер 29:22:000000:7921;

земельный участок, расположенный по адресу (местоположение): г. Архангельск, Ломоносовский территориальный округ, проспект Московский (от ул. Смольный Буян, до ул. Павла Усова), кадастровый номер 29:22:050404:2573.

2. Установить публичный сервитут на основании ходатайства ПАО "МРСК Северо-Запада" (местонахождение: 163045, г. Архангельск, Кузнецкий проезд, 4 проезд, строение 5, ИНН 7802312751, ОГРН 104785175785) в соответствии с утвержденной настоящим постановлением схемой границ публичного сервитута общей площадью 5594 кв. м, расположенного в границах земельных участков с кадастровыми номерами 29:22:050403:125, 29:22:050403:45, 29:22:050403:667, 29:22:050403:53, 29:22:050403:3, 29:22:050403:57, 29:22:050403:1, 29:22:050403:114, 29:22:050403:8, 29:22:050404:58, 29:22:050404:50, 29:22:000000:7535, 29:22:000000:7921, 29:22:050404:2573 (категория земель – земли населенных пунктов) и земель кадастровых кварталов 29:22:050403, 29:22:050404, в целях размещения объекта электросетевого хозяйства (ВЛ-04 УЛ.ГАРАЖНОЙ).

3. Публичный сервитут устанавливается на 49 лет с момента внесения сведений о нем в Единый государственный реестр недвижимости.

4. Срок, в течение которого в соответствии с расчетом заявителя использование земельных участков (их частей) и (или) расположенных на них объектов недвижимости будет затруднено: не устанавливается.

5. Департаменту муниципального имущества Администрации муниципального образования "Город Архангельск" в течении пяти рабочих дней со дня подписания настоящего постановления:

в установленном законом порядке направить копию настоящего постановления в Управление Федеральной службы государственной регистрации, кадастра и картографии по Архангельской области и Ненецкому автономному округу;

направить ПАО "МРСК Северо-Запада" копию настоящего постановления, сведения о правообладателях земельных участков с кадастровыми номерами 29:22:050403:125, 29:22:050403:45, 29:22:050403:667, 29:22:050403:53, 29:22:050403:3, 29:22:050403:57, 29:22:050403:1, 29:22:050403:114, 29:22:050403:8, 29:22:050404:58, 29:22:000000:7535, 29:22:000000:7921, 29:22:050404:2573, копии документов, подтверждающих права на указанные земельные участки;

обеспечить опубликование настоящего постановления на официальном информационном Интернет-портале муниципального образования "Город Архангельск" в сети Интернет.

6. Муниципальному учреждению "Информационно-издательский центр" муниципального образования "Город Архангельск" обеспечить опубликование настоящего постановления в газете "Архангельск – город воинской славы" в течение пяти рабочих дней со дня подписания настоящего постановления.

7. Публичный сервитут считается установленным со дня внесения сведений о нем в Единый государственный реестр недвижимости.

8. Контроль за исполнением постановления возложить на директора департамента муниципального имущества Администрации муниципального образования "Город Архангельск" Болтенкова Э.В.

Исполняющий обязанности Главы
муниципального образования
"Город Архангельск"

Д.А. Морев

Приложение
УТВЕРЖДЕНА
постановлением Администрации
муниципального образования
"Город Архангельск"
от 03.11.2020 № 1807

СХЕМА
границ публичного сервитута

Для размещения ВЛ-04 УЛ.ГАРАЖНОЙ на земельных участках с кадастровыми номерами 29:22:050403:125, 29:22:050403:45, 29:22:050403:667, 29:22:050403:53, 29:22:050403:3, 29:22:050403:57, 29:22:050403:1, 29:22:050403:114, 29:22:050403:8, 29:22:050404:58, 29:22:050404:50, 29:22:000000:7535, 29:22:000000:7921, 29:22:050404:2573 и земель кадастровых кварталов 29:22:050403, 29:22:050404



№ участка	Кадастровый номер	Площадь, кв. м	Вид собственности	Содержатель	Адрес
1	29:22:050403:125
2	29:22:050403:45
3	29:22:050403:667
4	29:22:050403:53
5	29:22:050403:3
6	29:22:050403:57
7	29:22:050403:1
8	29:22:050403:114
9	29:22:050403:8
10	29:22:050404:58
11	29:22:050404:50
12	29:22:000000:7535
13	29:22:000000:7921
14	29:22:050404:2573

**АДМИНИСТРАЦИЯ МУНИЦИПАЛЬНОГО ОБРАЗОВАНИЯ
"ГОРОД АРХАНГЕЛЬСК"**

ПОСТАНОВЛЕНИЕ

от 3 ноября 2020 г. № 1807

Об установлении публичного сервитута

В соответствии с главой V.7 Земельного кодекса Российской Федерации, постановлением Правительства Российской Федерации от 24 февраля 2009 года № 160 "О порядке установления охранных зон объектов электросетевого хозяйства и особых условий использования земельных участков, расположенных в границах таких зон", Уставом муниципального образования "Город Архангельск", ходатайством ПАО "МРСК Северо-Запада" (ИНН 7802312751) и в целях размещения объекта электросетевого хозяйства (ВЛ-04 УЛ.ГАРАЖНОЙ) Администрация муниципального образования "Город Архангельск" **постановляет:**

1. Утвердить прилагаемую схему границ публичного сервитута общей площадью 5594 кв. м, расположенного в границах следующих земельных участков:

земельный участок, расположенный по адресу (местоположение): г. Архангельск, Ломоносовский территориальный округ, ул. Смольный Буян, 68, кадастровый номер 29:22:050403:125;

земельный участок, расположенный по адресу (местоположение): г. Архангельск, ул. Учительская, дом 63, кадастровый номер 29:22:050403:45;

земельный участок, расположенный по адресу (местоположение): г. Архангельск, Ломоносовский территориальный округ, ул. Нагорная, от ул. Павла Усова до ул. Смольный Буян, кадастровый номер 29:22:050403:667;

земельный участок, расположенный по адресу (местоположение): г. Архангельск, ул. Новоквартальная, дом 4, кадастровый номер 29:22:050403:53;

земельный участок, расположенный по адресу (местоположение): г. Архангельск, ул. Смольный Буян, дом 56, кадастровый номер 29:22:050403:3;

земельный участок, расположенный по адресу (местоположение): установлено относительно ориентира, расположенного за пределами участка. Ориентир жилой дом. Участок находится примерно в 0,1 м от ориентира по направлению на юг. Почтовый адрес ориентира: обл. Архангельская, г. Архангельск, ул. Новоквартальная, дом 6, кадастровый номер 29:22:050403:57;

земельный участок, расположенный по адресу (местоположение): г. Архангельск, ул. Смольный Буян, дом 52, кадастровый номер 29:22:050403:1;

земельный участок, расположенный по адресу (местоположение): установлено относительно ориентира, расположенного в границах участка. Ориентир здание. Почтовый адрес ориентира: обл. Архангельская, г. Архангельск, ул. Смольный Буян, дом 50, кадастровый номер 29:22:050403:114;

земельный участок, расположенный по адресу (местоположение): г. Архангельск, проспект Московский, дом 17, кадастровый номер 29:22:050403:8;

земельный участок, расположенный по адресу (местоположение): г. Архангельск, Ломоносовский территориальный округ, ул. Смольный Буян, дом 70, кадастровый номер 29:22:050403:58;

земельный участок, расположенный по адресу (местоположение): г. Архангельск, проспект Московский, дом 4, кадастровый номер 29:22:050404:50;

земельный участок, расположенный по адресу (местоположение): г. Архангельск, Ломоносовский территориальный округ, кадастровый номер 29:22:000000:7535;

**АДМИНИСТРАЦИЯ МУНИЦИПАЛЬНОГО ОБРАЗОВАНИЯ
"ГОРОД АРХАНГЕЛЬСК"**

ПОСТАНОВЛЕНИЕ

от 3 ноября 2020 г. № 1808

Об установлении публичного сервитута

В соответствии с главой V.7 Земельного кодекса Российской Федерации, постановлением Правительства Российской Федерации от 24 февраля 2009 года № 160 "О порядке установления охранных зон объектов электросетевого хозяйства и особых условий использования земельных участков, расположенных в границах таких зон", Уставом муниципального образования "Город Архангельск", ходатайством ПАО "МРСК Северо-Запада" (ИНН 7802312751) и в целях размещения объекта электросетевого хозяйства (ВЛ-0,4КВ ОТ 25СТ1,62КМ) Администрация муниципального образования "Город Архангельск" **постановляет:**

1. Утвердить прилагаемую схему границ публичного сервитута общей площадью 3061 кв. м, расположенного в границах следующих земельных участков:
земельный участок, расположенный по адресу (местоположение): г. Архангельск, набережная Георгия Седова, дом 18, кадастровый номер 29:22:022532:16;
земельный участок, расположенный по адресу (местоположение): г. Архангельск, проспект Никольский, дом 41, корпус 1, кадастровый номер 29:22:022533:9;
земельный участок, расположенный по адресу (местоположение): г. Архангельск, Соломбальский территориальный округ, по набережной Георгия Седова, 17/ул. Челоскинцев, 1, кадастровый номер 29:22:022532:26;
земельный участок, расположенный по адресу (местоположение): г. Архангельск, Соломбальский территориальный округ, набережная Георгия Седова, д. 19, кадастровый номер 29:22:022532:233;
земельный участок, расположенный по адресу (местоположение): г. Архангельск, Соломбальский территориальный округ, по ул. Челоскинцев, кадастровый номер 29:22:022532:237;
земельный участок, расположенный по адресу (местоположение): г. Архангельск, набережная Георгия Седова, дом 15, кадастровый номер 29:22:022533:5;
земельный участок, расположенный по адресу (местоположение): г. Архангельск, Соломбальский территориальный округ, по проспекту Никольскому, кадастровый номер 29:22:022533:27;
земельный участок, расположенный по адресу (местоположение): г. Архангельск, Соломбальский территориальный округ, проспект Никольский, д. 39, кадастровый номер 29:22:022533:14;
земельный участок, расположенный по адресу (местоположение): г. Архангельск, Соломбальский территориальный округ по проспекту Никольскому, кадастровый номер 29:22:022533:32;
земельный участок, расположенный по адресу (местоположение): установлено относительно ориентира, расположенного в границах участка. Ориентир служебное здание. Почтовый адрес ориентира: обл. Архангельская, г. Архангельск, ул. Маяковского, дом 3, кадастровый номер 29:22:022533:29;
земельный участок, расположенный по адресу (местоположение): г. Архангельск, Соломбальский территориальный округ, по проспекту Никольскому, кадастровый номер 29:22:000000:8696.
2. Установить публичный сервитут на основании ходатайства ПАО "МРСК Северо-Запада" (местонахождение: 163045, г. Архангельск, Кузнечихинский промузел, 4 проезд, строение 5, ИНН 7802312751, ОГРН 1047855175785) в соответствии с утвержденной настоящим постановлением схемой границ публичного сервитута общей площадью 3061 кв. м, расположенного в границах земельных участков с кадастровыми номерами 29:22:022532:16, 29:22:022533:9, 29:22:022532:26, 29:22:022532:233, 29:22:022532:237, 29:22:022533:5, 29:22:022533:14, 29:22:022533:340, 29:22:022533:32, 29:22:022533:29, 29:22:000000:8696 (категория земель – земли населенных пунктов) и земель кадастровых кварталов 29:22:022532, 29:22:022533, 29:22:022535, в целях размещения объекта электросетевого хозяйства (ВЛ-0,4КВ ОТ 25СТ1,62КМ).
3. Публичный сервитут устанавливается на 49 лет с момента внесения сведений о нем в Единый государственный реестр недвижимости.
4. Срок, в течение которого в соответствии с расчетом заявителя использование земельных участков (их частей) и (или) расположенных на них объектов недвижимости будет затруднено: не устанавливается.
5. Департаменту муниципального имущества Администрации муниципального образования "Город Архангельск" в течение пяти рабочих дней со дня подписания настоящего постановления:
в установленном законом порядке направить копию настоящего постановления в Управление Федеральной службы государственной регистрации, кадастра и картографии по Архангельской области и Ненецкому автономному округу;
направить ПАО "МРСК Северо-Запада" копию настоящего постановления, сведения о правообладателях земельных участков с кадастровыми номерами 29:22:022532:16, 29:22:022533:9, 29:22:022532:26, 29:22:022532:233, 29:22:022532:237, 29:22:022533:5, 29:22:022533:14, 29:22:022533:27, 29:22:022533:32, 29:22:022533:29, 29:22:000000:8696, копии документов, подтверждающих права на указанные земельные участки;
обеспечить опубликование настоящего постановления на официальном информационном Интернет-портале муниципального образования "Город Архангельск" в сети Интернет.
6. Муниципальному учреждению "Информационно-издательский центр" муниципального образования "Город Архангельск" обеспечить опубликование настоящего постановления в газете "Архангельск – город воинской славы" в течение пяти рабочих дней со дня подписания настоящего постановления.
7. Публичный сервитут считается установленным со дня внесения сведений о нем в Единый государственный реестр недвижимости.
8. Контроль за исполнением постановления возложить на директора департамента муниципального имущества Администрации муниципального образования "Город Архангельск" Болтенкова Э.В.

Исполняющий обязанности Главы
муниципального образования
"Город Архангельск"

Д.А. Морев

Приложение
УТВЕРЖДЕНА
постановлением Администрации
муниципального образования
"Город Архангельск"
от 03.11.2020 № 1808

СХЕМА границ публичного сервитута

Для размещения ВЛ-0,4КВ ОТ 25СТ1,62КМ на земельных участках с кадастровыми номерами 29:22:022532:16, 29:22:022533:9, 29:22:022532:26, 29:22:022532:233, 29:22:022532:237, 29:22:022533:5, 29:22:022533:14, 29:22:022533:340, 29:22:022533:32, 29:22:022533:29, 29:22:000000:8696 и земель кадастровых кварталов 29:22:022532, 29:22:022533, 29:22:022535



Условные обозначения:
- ВЛ-0,4КВ ОТ 25СТ1,62КМ
- характерная точка трассы, сведения в которой позволяют однозначно определить ее положение на местности
- границы публичного сервитута
- существующая часть трассы, размещенная в ГИС системы в которой даны координаты для определения ее местоположения
- границы кадастрового квартала
- номер кадастрового квартала
- границы объектов капитального строительства
- обозначение кадастрового номера объекта недвижимости

АДМИНИСТРАЦИЯ МУНИЦИПАЛЬНОГО ОБРАЗОВАНИЯ "ГОРОД АРХАНГЕЛЬСК"

ПОСТАНОВЛЕНИЕ

от 3 ноября 2020 г. № 1809

Об установлении публичного сервитута

В соответствии с главой V7 Земельного кодекса Российской Федерации, постановлением Правительства Российской Федерации от 24 февраля 2009 года № 160 "О порядке установления охранных зон объектов электросетевого хозяйства и особых условий использования земельных участков, расположенных в границах таких зон", Уставом муниципального образования "Город Архангельск", ходатайством ПАО "МРСК Северо-Запада" (ИНН 7802312751) и в целях размещения объекта электросетевого хозяйства (ВЛ-04 УЛ.КОМСОМОЛЬСКАЯ) Администрация муниципального образования "Город Архангельск" **постановляет:**

1. Утвердить прилагаемую схему границ публичного сервитута общей площадью 353 кв. м, расположенного в границах земель кадастрового квартала 29:22:040712.
2. Установить публичный сервитут на основании ходатайства ПАО "МРСК Северо-Запада" (местонахождение: 163045, г. Архангельск, Кузнечихинский промузел, 4 проезд, строение 5, ИНН 7802312751, ОГРН 1047855175785) в соответствии с утвержденной настоящим постановлением схемой границ публичного сервитута общей площадью 353 кв. м, расположенного в границах земель кадастрового квартала 29:22:040712, в целях размещения объекта электросетевого хозяйства (ВЛ-04 УЛ.КОМСОМОЛЬСКАЯ).
3. Публичный сервитут устанавливается на 49 лет с момента внесения сведений о нем в Единый государственный реестр недвижимости.
4. Срок, в течение которого в соответствии с расчетом заявителя использование земельных участков (их частей) и (или) расположенных на них объектов недвижимости будет затруднено: не устанавливается.
5. Департаменту муниципального имущества Администрации муниципального образования "Город Архангельск" в течение пяти рабочих дней со дня подписания настоящего постановления:
в установленном законом порядке направить копию настоящего постановления в Управление Федеральной службы государственной регистрации, кадастра и картографии по Архангельской области и Ненецкому автономному округу;
обеспечить опубликование настоящего постановления на официальном информационном Интернет-портале муниципального образования "Город Архангельск" в сети Интернет.
6. Муниципальному учреждению "Информационно-издательский центр" муниципального образования "Город Архангельск" обеспечить опубликование настоящего постановления в газете "Архангельск – город воинской славы" в течение пяти рабочих дней со дня подписания настоящего постановления.
7. Публичный сервитут считается установленным со дня внесения сведений о нем в Единый государственный реестр недвижимости.
8. Контроль за исполнением постановления возложить на директора департамента муниципального имущества Администрации муниципального образования "Город Архангельск" Болтенкова Э.В.

Исполняющий обязанности Главы
муниципального образования
"Город Архангельск"

Д.А. Морев

Приложение
УТВЕРЖДЕНА
постановлением Администрации
муниципального образования
"Город Архангельск"
от 03.11.2020 № 1809

СХЕМА границ публичного сервитута

Для размещения ВЛ-04 УЛ.КОМСОМОЛЬСКАЯ, расположенного в границах земель кадастрового квартала 29:22:040712



Условные обозначения:
- ВЛ-04 УЛ.КОМСОМОЛЬСКАЯ
- характерная точка трассы, сведения в которой позволяют однозначно определить ее положение на местности
- границы публичного сервитута
- существующая часть трассы, размещенная в ГИС системы в которой даны координаты для определения ее местоположения
- границы кадастрового квартала
- номер кадастрового квартала
- границы объектов капитального строительства
- обозначение кадастрового номера объекта недвижимости

АДМИНИСТРАЦИЯ МУНИЦИПАЛЬНОГО ОБРАЗОВАНИЯ "ГОРОД АРХАНГЕЛЬСК"

ПОСТАНОВЛЕНИЕ

от 3 ноября 2020 г. № 1810

Об установлении публичного сервитута

В соответствии с главой V7 Земельного кодекса Российской Федерации, постановлением Правительства Российской Федерации от 24 февраля 2009 года № 160 "О порядке установления охранных зон объектов электросетевого хозяйства и особых условий использования земельных участков, расположенных в границах таких зон", Уставом муниципального образования "Город Архангельск", ходатайством ПАО "МРСК Северо-Запада" (ИНН 7802312751) и в целях размещения объекта электросетевого хозяйства (ВЛ-0,4кв от ТП-296 вывод на ул. Литейная) Администрация муниципального образования "Город Архангельск" **постановляет:**

1. Утвердить прилагаемую схему границ публичного сервитута общей площадью 2120 кв. м, расположенного в границах следующих земельных участков:
земельный участок, расположенный по адресу (местоположение): г. Архангельск, Соломбальский территориальный округ, по ул. Кемской, кадастровый номер 29:22:022826:7;

земельный участок, расположенный по адресу (местоположение): установлено относительно ориентира, расположенного за пределами участка. Ориентир здание. Участок находится примерно в 85 м от ориентира по направлению на север. Почтовый адрес ориентира: обл. Архангельская, г. Архангельск, ул. Кемская, дом 8, кадастровый номер 29:22:022826:20;

земельный участок, расположенный по адресу (местоположение): установлено относительно ориентира, расположенного за пределами участка. Ориентир жилой дом. Участок находится примерно в 35 м от ориентира по направлению на север. Почтовый адрес ориентира: обл. Архангельская, г. Архангельск, ул. Кемская, дом 8, кадастровый номер 29:22:022826:14;

земельный участок, расположенный по адресу (местоположение): г. Архангельск, Соломбальский территориальный округ, ул. Кемская, 10, кадастровый номер 29:22:022826:171;

земельный участок, расположенный по адресу (местоположение): г. Архангельск, Соломбальский территориальный округ, ул. Кемская, 11, кадастровый номер 29:22:022826:25;

земельный участок, расположенный по адресу (местоположение): г. Архангельск, Соломбальский территориальный округ, ул. Литейная, 9, кадастровый номер 29:22:022826:26;

земельный участок, расположенный по адресу (местоположение): г. Архангельск, ул. Кемская, дом 8, строение 1, кадастровый номер 29:22:022826:3.

2. Установить публичный сервитут на основании ходатайства ПАО "МРСК Северо-Запада" (местонахождение: 163045, г. Архангельск, Кузнецкий промузел, 4 проезд, строение 5, ИНН 7802312751, ОГРН 1047855175785) в соответствии с утвержденной настоящим постановлением схемой границ публичного сервитута общей площадью 2120 кв. м, расположенного в границах земельных участков с кадастровыми номерами 29:22:022826:7, 29:22:022826:20, 29:22:022826:14, 29:22:022826:171, 29:22:022826:25, 29:22:022826:26, 29:22:022826:3 (категория земель – земли населенных пунктов) и земель кадастровых кварталов 29:22:022826, 29:22:022540, в целях размещения объекта электросетевого хозяйства (ВЛ-0,4кв от ТП-296 вывод на ул. Литейная).

3. Публичный сервитут устанавливается на 49 лет с момента внесения сведений о нем в Единый государственный реестр недвижимости.

4. Срок, в течение которого в соответствии с расчетом заявителя использование земельных участков (их частей) и (или) расположенных на них объектов недвижимости будет затруднено: не устанавливается.

5. Департаменту муниципального имущества Администрации муниципального образования "Город Архангельск" в течение пяти рабочих дней со дня подписания настоящего постановления:

в установленном законом порядке направить копию настоящего постановления в Управление Федеральной службы государственной регистрации, кадастра и картографии по Архангельской области и Ненецкому автономному округу;

направить ПАО "МРСК Северо-Запада" копию настоящего постановления, сведения о правообладателях земельных участков с кадастровыми номерами 29:22:022826:16, 29:22:022827:4, копии документов, подтверждающих права на указанные земельные участки;

обеспечить опубликование настоящего постановления на официальном информационном Интернет-портале муниципального образования "Город Архангельск" в сети Интернет.

6. Муниципальному учреждению "Информационно-издательский центр" муниципального образования "Город Архангельск" обеспечить опубликование настоящего постановления в газете "Архангельск – город воинской славы" в течение пяти рабочих дней со дня подписания настоящего постановления.

7. Публичный сервитут считается установленным со дня внесения сведений о нем в Единый государственный реестр недвижимости.

8. Контроль за исполнением постановления возложить на директора департамента муниципального имущества Администрации муниципального образования "Город Архангельск" Болтенкова Э.В.

1. Утвердить прилагаемую схему границ публичного сервитута общей площадью 756 кв. м, расположенного в границах следующих земельных участков:

земельный участок, расположенный по адресу (местоположение): г. Архангельск, ул. Литейная, дом 19, кадастровый номер 29:22:022824:16;

земельный участок, расположенный по адресу (местоположение): г. Архангельск, Соломбальский территориальный округ, ул. Литейная, дом 10, корпус 1, кадастровый номер 29:22:022827:4.

2. Установить публичный сервитут на основании ходатайства ПАО "МРСК Северо-Запада" (местонахождение: 163045, г. Архангельск, Кузнецкий промузел, 4 проезд, строение 5, ИНН 7802312751, ОГРН 1047855175785) в соответствии с утвержденной настоящим постановлением схемой границ публичного сервитута общей площадью 756 кв. м, расположенного в границах земельных участков с кадастровыми номерами 29:22:022824:16, 29:22:022827:4 (категория земель – земли населенных пунктов) и земель кадастровых кварталов 29:22:022824, 29:22:022827, 29:22:022826, в целях размещения объекта электросетевого хозяйства (ВЛ-0,4кв от ТП-296 вывод на ул. Фрезерная).

3. Публичный сервитут устанавливается на 49 лет с момента внесения сведений о нем в Единый государственный реестр недвижимости.

4. Срок, в течение которого в соответствии с расчетом заявителя использование земельных участков (их частей) и (или) расположенных на них объектов недвижимости будет затруднено: не устанавливается.

5. Департаменту муниципального имущества Администрации муниципального образования "Город Архангельск" в течение пяти рабочих дней со дня подписания настоящего постановления:

в установленном законом порядке направить копию настоящего постановления в Управление Федеральной службы государственной регистрации, кадастра и картографии по Архангельской области и Ненецкому автономному округу;

направить ПАО "МРСК Северо-Запада" копию настоящего постановления, сведения о правообладателях земельных участков с кадастровыми номерами 29:22:022824:16, 29:22:022827:4, копии документов, подтверждающих права на указанные земельные участки;

обеспечить опубликование настоящего постановления на официальном информационном Интернет-портале муниципального образования "Город Архангельск" в сети Интернет.

6. Муниципальному учреждению "Информационно-издательский центр" муниципального образования "Город Архангельск" обеспечить опубликование настоящего постановления в газете "Архангельск – город воинской славы" в течение пяти рабочих дней со дня подписания настоящего постановления.

7. Публичный сервитут считается установленным со дня внесения сведений о нем в Единый государственный реестр недвижимости.

8. Контроль за исполнением постановления возложить на директора департамента муниципального имущества Администрации муниципального образования "Город Архангельск" Болтенкова Э.В.

Исполняющий обязанности Главы муниципального образования "Город Архангельск" **Д.А. Морев**

Приложение УТВЕРЖДЕНО
постановлением Администрации муниципального образования "Город Архангельск" от 03.11.2020 № 1811

Исполняющий обязанности Главы муниципального образования "Город Архангельск" **Д.А. Морев**

Приложение УТВЕРЖДЕНО
постановлением Администрации муниципального образования "Город Архангельск" от 03.11.2020 № 1810

СХЕМА границ публичного сервитута

Для размещения ВЛ-0,4кв от ТП-296 вывод на ул. Литейная на земельных участках с кадастровыми номерами 29:22:022826:7, 29:22:022826:20, 29:22:022826:14, 29:22:022826:171, 29:22:022826:25, 29:22:022826:26, 29:22:022826:3 и земель кадастровых кварталов 29:22:022826, 29:22:022540

СХЕМА границ публичного сервитута

Для размещения ВЛ-0,4кв от ТП-296 вывод на ул. Фрезерная на земельных участках с кадастровыми номерами 29:22:022824:16, 29:22:022827:4 и земель кадастровых кварталов 29:22:022824, 29:22:022827, 29:22:022826



№ п/п	№ кадастрового участка	Площадь, кв. м	Вид собственности	Имя собственника
1	29:22:022824:16	1000,0	земли населенных пунктов	Муниципальное образование "Город Архангельск"
2	29:22:022827:4	756,0	земли населенных пунктов	Муниципальное образование "Город Архангельск"
3	29:22:022824:16	1000,0	земли населенных пунктов	Муниципальное образование "Город Архангельск"
4	29:22:022827:4	756,0	земли населенных пунктов	Муниципальное образование "Город Архангельск"
5	29:22:022824:16	1000,0	земли населенных пунктов	Муниципальное образование "Город Архангельск"
6	29:22:022827:4	756,0	земли населенных пунктов	Муниципальное образование "Город Архангельск"
7	29:22:022824:16	1000,0	земли населенных пунктов	Муниципальное образование "Город Архангельск"
8	29:22:022827:4	756,0	земли населенных пунктов	Муниципальное образование "Город Архангельск"
9	29:22:022824:16	1000,0	земли населенных пунктов	Муниципальное образование "Город Архангельск"
10	29:22:022827:4	756,0	земли населенных пунктов	Муниципальное образование "Город Архангельск"
11	29:22:022824:16	1000,0	земли населенных пунктов	Муниципальное образование "Город Архангельск"
12	29:22:022827:4	756,0	земли населенных пунктов	Муниципальное образование "Город Архангельск"
13	29:22:022824:16	1000,0	земли населенных пунктов	Муниципальное образование "Город Архангельск"
14	29:22:022827:4	756,0	земли населенных пунктов	Муниципальное образование "Город Архангельск"
15	29:22:022824:16	1000,0	земли населенных пунктов	Муниципальное образование "Город Архангельск"
16	29:22:022827:4	756,0	земли населенных пунктов	Муниципальное образование "Город Архангельск"
17	29:22:022824:16	1000,0	земли населенных пунктов	Муниципальное образование "Город Архангельск"
18	29:22:022827:4	756,0	земли населенных пунктов	Муниципальное образование "Город Архангельск"
19	29:22:022824:16	1000,0	земли населенных пунктов	Муниципальное образование "Город Архангельск"
20	29:22:022827:4	756,0	земли населенных пунктов	Муниципальное образование "Город Архангельск"

- Условные обозначения:**
- ВЛ-0,4кв от ТП-296 вывод на ул. Фрезерная
 - характеристика точки границ, сведения о которой позволяют однозначно определить ее положение на местности
 - границы публичного сервитута
 - существующая часть границ, сведения в ГИИС о которой достаточны для определения ее местоположения
 - границы кадастрового квартала
 - 29:22:022826 — номер кадастрового квартала
 - границы объектов капитального строительства
 - 3 — обозначение кадастрового номера объекта недвижимости

АДМИНИСТРАЦИЯ МУНИЦИПАЛЬНОГО ОБРАЗОВАНИЯ "ГОРОД АРХАНГЕЛЬСК"

ПОСТАНОВЛЕНИЕ от 3 ноября 2020 г. № 1812

Об установлении публичного сервитута

В соответствии с главой V.7 Земельного кодекса Российской Федерации, постановлением Правительства Российской Федерации от 24 февраля 2009 года № 160 "О порядке установления охранных зон объектов электросетевого хозяйства и особых условий использования земельных участков, расположенных в границах таких зон", Уставом муниципального образования "Город Архангельск", ходатайством ПАО "МРСК Северо-Запада" (ИНН 7802312751) и в целях размещения объекта электросетевого хозяйства (ВЛ-04 ОВОЦНОЙ ПЕРЕВОЛОК 0,608КМ) Администрация муниципального образования "Город Архангельск" **постановляет:**

1. Утвердить прилагаемую схему границ публичного сервитута общей площадью 1993 кв. м, расположенного в границах следующих земельных участков:

земельный участок, расположенный по адресу (местоположение): установлено относительно ориентира, расположенного за пределами участка. Ориентир жилой дом. Участок находится примерно в 30 м от ориентира по направлению на юго-восток. Почтовый адрес ориентира: обл. Архангельская, г. Архангельск, ул. Первомайская, дом 23, кадастровый номер 29:22:060412:67;

земельный участок, расположенный по адресу (местоположение): г. Архангельск, территориальный округ Майская горка, ул. Первомайская, дом 28, кадастровый номер 29:22:060412:112;

земельный участок, расположенный по адресу (местоположение): г. Архангельск, территориальный округ Майская горка, ул. Первомайской, 28, корп. 1, кадастровый номер 29:22:060412:123;

земельный участок, расположенный по адресу (местоположение): г. Архангельск, ул. Овощная, дом 31, кадастровый номер 29:22:060412:14;

земельный участок, расположенный по адресу (местоположение): г. Архангельск, территориальный округ Майская горка, ул. Овощная, дом 31, кадастровый номер 29:22:060412:13;

земельный участок, расположенный по адресу (местоположение): г. Архангельск, ул. Овощная, дом 14, кадастровый номер 29:22:060412:34;

АДМИНИСТРАЦИЯ МУНИЦИПАЛЬНОГО ОБРАЗОВАНИЯ "ГОРОД АРХАНГЕЛЬСК"

ПОСТАНОВЛЕНИЕ от 3 ноября 2020 г. № 1811

Об установлении публичного сервитута

В соответствии с главой V.7 Земельного кодекса Российской Федерации, постановлением Правительства Российской Федерации от 24 февраля 2009 года № 160 "О порядке установления охранных зон объектов электросетевого хозяйства и особых условий использования земельных участков, расположенных в границах таких зон", Уставом муниципального образования "Город Архангельск", ходатайством ПАО "МРСК Северо-Запада" (ИНН 7802312751) и в целях размещения объекта электросетевого хозяйства (ВЛ-0,4кв от ТП-296 вывод на ул. Фрезерная) Администрация муниципального образования "Город Архангельск" **постановляет:**

земельный участок, расположенный по адресу (местоположение): г. Архангельск, территориальный округ Майская горка, ул. Овощная, от ул. Федора Абрамова до проспекта Московского, кадастровый номер 29:22:060412:3597;

земельный участок, расположенный по адресу (местоположение): г. Архангельск, территориальный округ Майская горка по ул. Первомайская, кадастровый номер 29:22:000000:12474.

2. Установить публичный сервитут на основании ходатайства ПАО "МРСК Северо-Запада" (местонахождение: 163045, г. Архангельск, Кузнечихинский промузел, 4 проезд, строение 5, ИНН 7802312751, ОГРН 1047855175785) в соответствии с утвержденной настоящим постановлением схемой границ публичного сервитута общей площадью 1993 кв. м, расположенного в границах земельных участков с кадастровыми номерами 29:22:060412:67, 29:22:060412:112, 29:22:060412:123, 29:22:060412:14, 29:22:060412:13, 29:22:060412:34, 29:22:060412:3597, 29:22:000000:12474 (категория земель – земли населенных пунктов) и земель кадастрового квартала 29:22:060412, в целях размещения объекта электросетевого хозяйства (ВЛ-04 ОВОШНОЙ ПЕРЕУЛОК 0,608КМ).

3. Публичный сервитут устанавливается на 49 лет с момента внесения сведений о нем в Единый государственный реестр недвижимости.

4. Срок, в течение которого в соответствии с расчетом заявителя использование земельных участков (их частей) и (или) расположенных на них объектов недвижимости будет затруднено: не устанавливается.

5. Департаменту муниципального имущества Администрации муниципального образования "Город Архангельск" в течение пяти рабочих дней со дня подписания настоящего постановления:

в установленном законом порядке направить копию настоящего постановления в Управление Федеральной службы государственной регистрации, кадастра и картографии по Архангельской области и Ненецкому автономному округу;

направить ПАО "МРСК Северо-Запада" копию настоящего постановления, сведения о правообладателях земельных участков с кадастровыми номерами 29:22:060412:67, 29:22:060412:112, 29:22:060412:123, 29:22:060412:14, 29:22:060412:13, 29:22:060412:34, 29:22:060412:3597, 29:22:000000:12474, копии документов, подтверждающих права на указанные земельные участки;

обеспечить опубликование настоящего постановления на официальном информационном Интернет-портале муниципального образования "Город Архангельск" в сети Интернет.

6. Муниципальному учреждению "Информационно-издательский центр" муниципального образования "Город Архангельск" обеспечить опубликование настоящего постановления в газете "Архангельск – город воинской славы" в течение пяти рабочих дней со дня подписания настоящего постановления.

7. Публичный сервитут считается установленным со дня внесения сведений о нем в Единый государственный реестр недвижимости.

8. Контроль за исполнением постановления возложить на директора департамента муниципального имущества Администрации муниципального образования "Город Архангельск" Болтенкова Э.В.

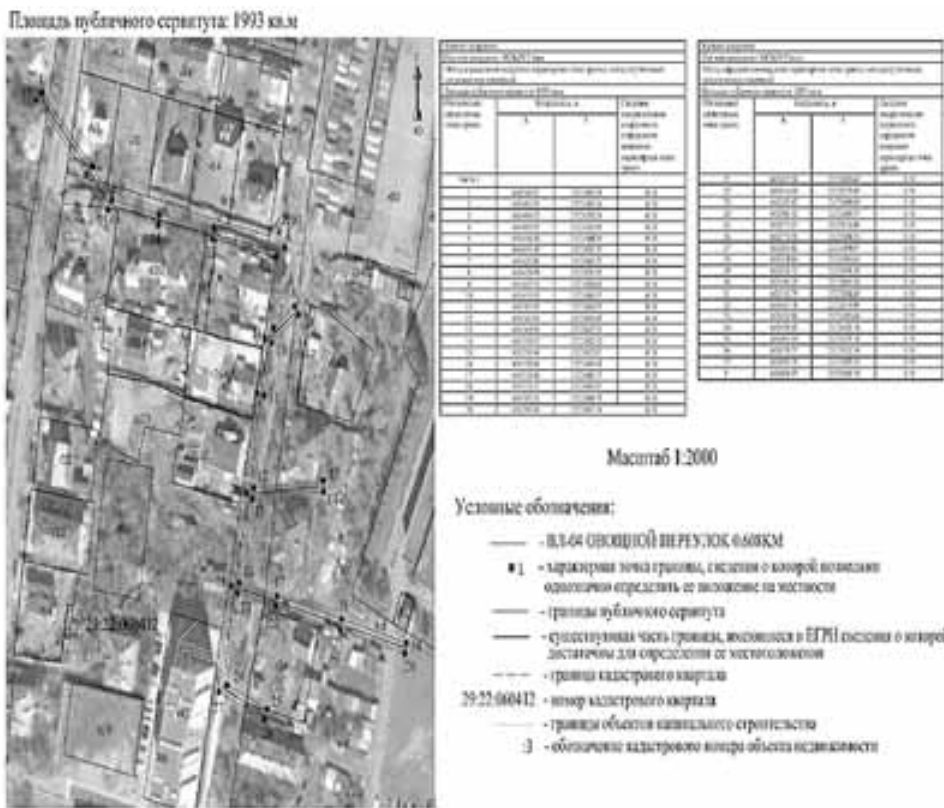
Исполняющий обязанности Главы
муниципального образования
"Город Архангельск"

Д.А. Морев

Приложение
УТВЕРЖДЕНО
постановлением Администрации
муниципального образования
"Город Архангельск"
от 03.11.2020 № 1812

СХЕМА границ публичного сервитута

Для размещения ВЛ-04 ОВОШНОЙ ПЕРЕУЛОК 0,608КМ на земельных участках с кадастровыми номерами 29:22:060412:67, 29:22:060412:112, 29:22:060412:123, 29:22:060412:14, 29:22:060412:13, 29:22:060412:34, 29:22:060412:3597, 29:22:000000:12474 и земель кадастрового квартала 29:22:060412



АДМИНИСТРАЦИЯ МУНИЦИПАЛЬНОГО ОБРАЗОВАНИЯ
"ГОРОД АРХАНГЕЛЬСК"

ПОСТАНОВЛЕНИЕ
от 3 ноября 2020 г. № 1813

Об установлении публичного сервитута

В соответствии с главой V.7 Земельного кодекса Российской Федерации, постановлением Правительства Российской Федерации от 24 февраля 2009 года № 160 "О порядке установления охранных зон объектов электросетевого хозяйства и особых условий использования земельных участков, расположенных в границах таких зон", Уставом муниципального образования "Город Архангельск", ходатайством ПАО "МРСК Северо-Запада" (ИНН 7802312751) и в целях размещения объекта электросетевого хозяйства (ВЛ-04 ТП-29 Д153 2.378КМ) Администрация муниципального образования "Город Архангельск" постановляет:

1. Утвердить прилагаемую схему границ публичного сервитута общей площадью 1344 кв. м, расположенного в границах следующих земельных участков:

земельный участок, расположенный по адресу (местоположение): г. Архангельск, Ломоносовский территориальный округ, ул. Павла Усова, д. 19, кадастровый номер 29:22:050404:99;

земельный участок, расположенный по адресу (местоположение): г. Архангельск, ул. Павла Усова, дом 21, кадастровый номер 29:22:050404:32.

2. Установить публичный сервитут на основании ходатайства ПАО "МРСК Северо-Запада" (местонахождение: 163045, г. Архангельск, Кузнечихинский промузел, 4 проезд, строение 5, ИНН 7802312751,

ОГРН 1047855175785) в соответствии с утвержденной настоящим постановлением схемой границ публичного сервитута общей площадью 1344 кв. м, расположенного в границах земельных участков с кадастровыми номерами 29:22:050404:99, 29:22:050404:32 (категория земель – земли населенных пунктов) и земель кадастрового квартала 29:22:050404, в целях размещения объекта электросетевого хозяйства (ВЛ-04 ТП-29 Д153 2.378КМ).

3. Публичный сервитут устанавливается на 49 лет с момента внесения сведений о нем в Единый государственный реестр недвижимости.

4. Срок, в течение которого в соответствии с расчетом заявителя использование земельных участков (их частей) и (или) расположенных на них объектов недвижимости будет затруднено: не устанавливается.

5. Департаменту муниципального имущества Администрации муниципального образования "Город Архангельск" в течение пяти рабочих дней со дня подписания настоящего постановления:

в установленном законом порядке направить копию настоящего постановления в Управление Федеральной службы государственной регистрации, кадастра и картографии по Архангельской области и Ненецкому автономному округу;

направить ПАО "МРСК Северо-Запада" копию настоящего постановления, сведения о правообладателях земельных участков с кадастровыми номерами 29:22:050404:99, 29:22:050404:32, копии документов, подтверждающих права на указанные земельные участки;

обеспечить опубликование настоящего постановления на официальном информационном Интернет-портале муниципального образования "Город Архангельск" в сети Интернет.

6. Муниципальному учреждению "Информационно-издательский центр" муниципального образования "Город Архангельск" обеспечить опубликование настоящего постановления в газете "Архангельск – город воинской славы" в течение пяти рабочих дней со дня подписания настоящего постановления.

7. Публичный сервитут считается установленным со дня внесения сведений о нем в Единый государственный реестр недвижимости.

8. Контроль за исполнением постановления возложить на директора департамента муниципального имущества Администрации муниципального образования "Город Архангельск" Болтенкова Э.В.

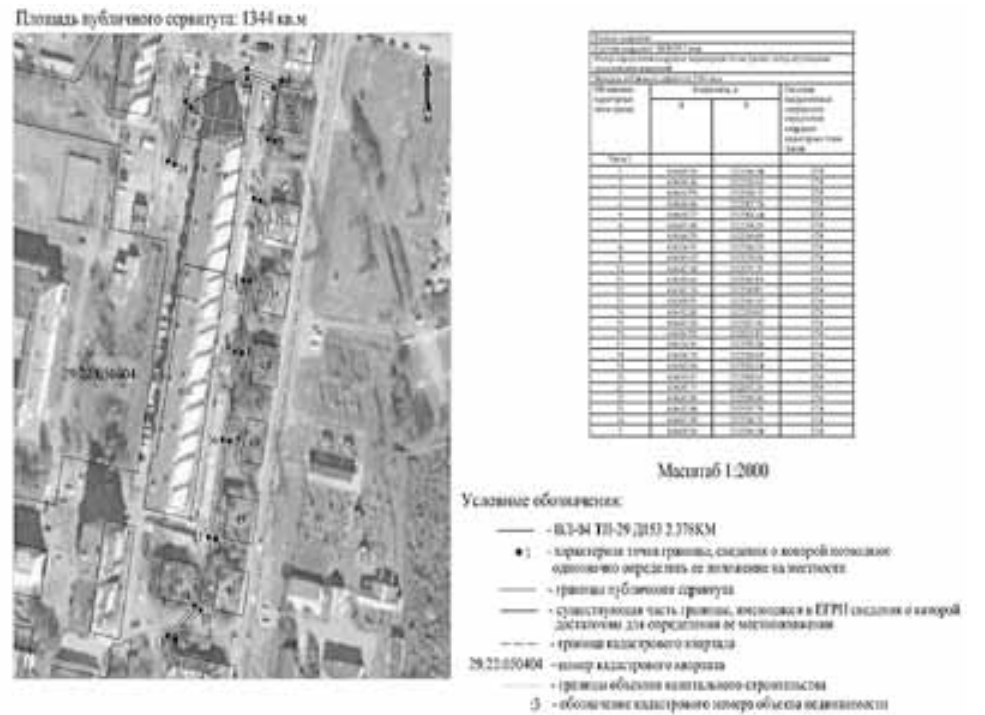
Исполняющий обязанности Главы
муниципального образования
"Город Архангельск"

Д.А. Морев

Приложение
УТВЕРЖДЕНО
постановлением Администрации
муниципального образования
"Город Архангельск"
от 03.11.2020 № 1813

СХЕМА границ публичного сервитута

Для размещения ВЛ-04 ТП-29 Д153 2.378КМ на земельных участках с кадастровыми номерами 29:22:050404:99, 29:22:050404:32 и земель кадастрового квартала 29:22:050404



АДМИНИСТРАЦИЯ МУНИЦИПАЛЬНОГО ОБРАЗОВАНИЯ
"ГОРОД АРХАНГЕЛЬСК"

ПОСТАНОВЛЕНИЕ
от 3 ноября 2020 г. № 1814

Об установлении публичного сервитута

В соответствии с главой V.7 Земельного кодекса Российской Федерации, постановлением Правительства Российской Федерации от 24 февраля 2009 года № 160 "О порядке установления охранных зон объектов электросетевого хозяйства и особых условий использования земельных участков, расположенных в границах таких зон", Уставом муниципального образования "Город Архангельск", ходатайством ПАО "МРСК Северо-Запада" (ИНН 7802312751) и в целях размещения объекта электросетевого хозяйства (ВЛ-04 КВ 292 0,192км) Администрация муниципального образования "Город Архангельск" постановляет:

1. Утвердить прилагаемую схему границ публичного сервитута общей площадью 1985 кв. м, расположенного в границах следующих земельных участков:

земельный участок, расположенный по адресу (местоположение): г. Архангельск, Соломбальский территориальный округ, по ул. Валявкина, кадастровый номер 29:22:023013:25;

земельный участок, расположенный по адресу (местоположение): г. Архангельск, Соломбальский территориальный округ по ул. Валявкина, кадастровый номер 29:22:023013:298;

земельный участок, расположенный по адресу (местоположение): установлено относительно ориентира, расположенного за пределами участка. Ориентир здание ресторана. Участок находится примерно в 50 м от ориентира по направлению на северо-восток. Почтовый адрес ориентира: обл. Архангельская, г. Архангельск, ул. Валявкина, дом 2, кадастровый номер 29:22:023013:15;

земельный участок, расположенный по адресу (местоположение): г. Архангельск, Соломбальский территориальный округ, ул. Валявкина, д. 6, кадастровый номер 29:22:023013:7;

земельный участок, расположенный по адресу (местоположение): г. Архангельск, ул. Валявкина, дом 2, кадастровый номер 29:22:023013:3;

земельный участок, расположенный по адресу (местоположение): установлено относительно ориентира, расположенного в границах участка. Ориентир здание. Почтовый адрес ориентира: обл. Архангельская, г. Архангельск, ул. Левачева, дом 12, кадастровый номер 29:22:023013:17;

земельный участок, расположенный по адресу (местоположение): г. Архангельск, Соломбальский территориальный округ, кадастровый номер 29:22:023013:299;

земельный участок, расположенный по адресу (местоположение): г. Архангельск, Соломбальский территориальный округ, по ул. Левачева, 10, кадастровый номер 29:22:023013:67;

земельный участок, расположенный по адресу (местоположение): г. Архангельск, ул. Левачева, дом 4, кадастровый номер 29:22:023013:6.

2. Установить публичный сервитут на основании ходатайства ПАО "МРСК Северо-Запада" (местонахождение: 163045, г. Архангельск, Кузнечихинский промузел, 4 проезд, строение 5, ИНН 7802312751, ОГРН 1047855175785) в соответствии с утвержденной настоящим постановлением схемой границ публичного сервитута общей площадью 1985 кв. м, расположенного в границах земельных участков с кадастровыми номерами 29:22:023013:25, 29:22:023013:298, 29:22:023013:15, 29:22:023013:7, 29:22:023013:3, 29:22:023013:17, 29:22:023013:299, 29:22:023013:67, 29:22:023013:6 (категория земель – земли населенных пунктов) и земель кадастрового квартала 29:22:023013, в целях размещения объекта электросетевого хозяйства (ВЛ 04 КВ 292 0,192км).

3. Публичный сервитут устанавливается на 49 лет с момента внесения сведений о нем в Единый государственный реестр недвижимости.

4. Срок, в течение которого в соответствии с расчетом заявителя использование земельных участков (их частей) и (или) расположенных на них объектов недвижимости будет затруднено: не устанавливается.

5. Департаменту муниципального имущества Администрации муниципального образования "Город Архангельск" в течение пяти рабочих дней со дня подписания настоящего постановления:
в установленном законом порядке направить копию настоящего постановления в Управление Федеральной службы государственной регистрации, кадастра и картографии по Архангельской области и Ненецкому автономному округу;

направить ПАО "МРСК Северо-Запада" копию настоящего постановления, сведения о правообладателях земельных участков с кадастровыми номерами 29:22:023013:25, 29:22:023013:298, 29:22:023013:15, 29:22:023013:7, 29:22:023013:3, 29:22:023013:17, 29:22:023013:299, 29:22:023013:67, 29:22:023013:6, копии документов, подтверждающих права на указанные земельные участки;

обеспечить опубликование настоящего постановления на официальном информационном Интернет-портале муниципального образования "Город Архангельск" в сети Интернет.

6. Муниципальному учреждению "Информационно-издательский центр" муниципального образования "Город Архангельск" обеспечить опубликование настоящего постановления в газете "Архангельск – город воинской славы" в течение пяти рабочих дней со дня подписания настоящего постановления.

7. Публичный сервитут считается установленным со дня внесения сведений о нем в Единый государственный реестр недвижимости.

8. Контроль за исполнением постановления возложить на директора департамента муниципального имущества Администрации муниципального образования "Город Архангельск" Болтенкова Э.В.

Исполняющий обязанности Главы
муниципального образования
"Город Архангельск"

Д.А. Морев

Приложение
УТВЕРЖДЕНА
постановлением Администрации
муниципального образования
"Город Архангельск"
от 03.11.2020 № 1814

СХЕМА границ публичного сервитута

Для размещения ВЛ 04 КВ 292 0,192км
на земельных участках с кадастровыми номерами
29:22:023013:25, 29:22:023013:298, 29:22:023013:15,
29:22:023013:7, 29:22:023013:3, 29:22:023013:17,
29:22:023013:299, 29:22:023013:67, 29:22:023013:6
и земель кадастрового квартала 29:22:023013



АДМИНИСТРАЦИЯ МУНИЦИПАЛЬНОГО ОБРАЗОВАНИЯ
"ГОРОД АРХАНГЕЛЬСК"

ПОСТАНОВЛЕНИЕ

от 3 ноября 2020 г. № 1815

Об установлении публичного сервитута

В соответствии с главой V.7 Земельного кодекса Российской Федерации, постановлением Правительства Российской Федерации от 24 февраля 2009 года № 160 "О порядке установления охранных зон объектов электросетевого хозяйства и особых условий использования земельных участков, расположенных в границах таких зон", Уставом муниципального образования "Город Архангельск", ходатайством ПАО "МРСК Северо-Запада" (ИНН 7802312751) и в целях размещения объекта электросетевого хозяйства (ВЛ-04 УЛ ПЕРВОМАЙСКОЙ 0,252КМ) Администрация муниципального образования "Город Архангельск" постановляет:

1. Утвердить прилагаемую схему границ публичного сервитута общей площадью 3178 кв. м, расположенного в границах следующих земельных участков:
земельный участок, расположенный по адресу (местоположение): г. Архангельск, территориальный округ Майская горка, по ул. Первомайской, 28, корп. 1, кадастровый номер 29:22:060412:123;
земельный участок, расположенный по адресу (местоположение): г. Архангельск, территориальный округ Майская горка, дом 28, кадастровый номер 29:22:060412:112;
земельный участок, расположенный по адресу (местоположение): г. Архангельск, ул. Первомайская, дом 24, кадастровый номер 29:22:060412:55;
земельный участок, расположенный по адресу (местоположение): г. Архангельск, территориальный округ Майская горка, ул. Первомайская, 18, корп. 1, кадастровый номер 29:22:060412:119;
земельный участок, расположенный по адресу (местоположение): городской округ "Город Архангельск", г. Архангельск, кадастровый номер 29:22:060413:3649;
земельный участок, расположенный по адресу (местоположение): г. Архангельск, ул. Первомайская, дом 14, кадастровый номер 29:22:060413:14;
земельный участок, расположенный по адресу (местоположение): г. Архангельск, территориальный округ Майская горка, ул. Первомайская, 6, кадастровый номер 29:22:060413:34;
земельный участок, расположенный по адресу (местоположение): г. Архангельск, территориальный округ Майская горка по ул. Первомайская, кадастровый номер 29:22:000000:12474;

земельный участок, расположенный по адресу (местоположение): г. Архангельск, территориальный округ Майская горка, проспект Ленинградский, кадастровый номер 29:22:000000:7981.

2. Установить публичный сервитут на основании ходатайства ПАО "МРСК Северо-Запада" (местонахождение: 163045, г. Архангельск, Кузнечихинский промузел, 4 проезд, строение 5, ИНН 7802312751, ОГРН 1047855175785) в соответствии с утвержденной настоящим постановлением схемой границ публичного сервитута общей площадью 3178 кв. м, расположенного в границах земельных участков с кадастровыми номерами 29:22:060412:123, 29:22:060412:112, 29:22:060412:55, 29:22:060412:3649, 29:22:060413:14, 29:22:060413:34, 29:22:000000:12474, 29:22:000000:7981 (категория земель – земли населенных пунктов) и земель кадастровых кварталов 29:22:060412, 29:22:060413, в целях размещения объекта электросетевого хозяйства (ВЛ-04 УЛ ПЕРВОМАЙСКОЙ 0,252КМ).

3. Публичный сервитут устанавливается на 49 лет с момента внесения сведений о нем в Единый государственный реестр недвижимости.

4. Срок, в течение которого в соответствии с расчетом заявителя использование земельных участков (их частей) и (или) расположенных на них объектов недвижимости будет затруднено: не устанавливается.

5. Департаменту муниципального имущества Администрации муниципального образования "Город Архангельск" в течение пяти рабочих дней со дня подписания настоящего постановления:
в установленном законом порядке направить копию настоящего постановления в Управление Федеральной службы государственной регистрации, кадастра и картографии по Архангельской области и Ненецкому автономному округу;

направить ПАО "МРСК Северо-Запада" копию настоящего постановления, сведения о правообладателях земельных участков с кадастровыми номерами 29:22:060412:123, 29:22:060412:112, 29:22:060412:55, 29:22:060412:119, 29:22:060412:3649, 29:22:060413:14, 29:22:060413:34, 29:22:000000:12474, 29:22:000000:7981, копии документов, подтверждающих права на указанные земельные участки;

обеспечить опубликование настоящего постановления на официальном информационном Интернет-портале муниципального образования "Город Архангельск" в сети Интернет.

6. Муниципальному учреждению "Информационно-издательский центр" муниципального образования "Город Архангельск" обеспечить опубликование настоящего постановления в газете "Архангельск – город воинской славы" в течение пяти рабочих дней со дня подписания настоящего постановления.

7. Публичный сервитут считается установленным со дня внесения сведений о нем в Единый государственный реестр недвижимости.

8. Контроль за исполнением постановления возложить на директора департамента муниципального имущества Администрации муниципального образования "Город Архангельск" Болтенкова Э.В.

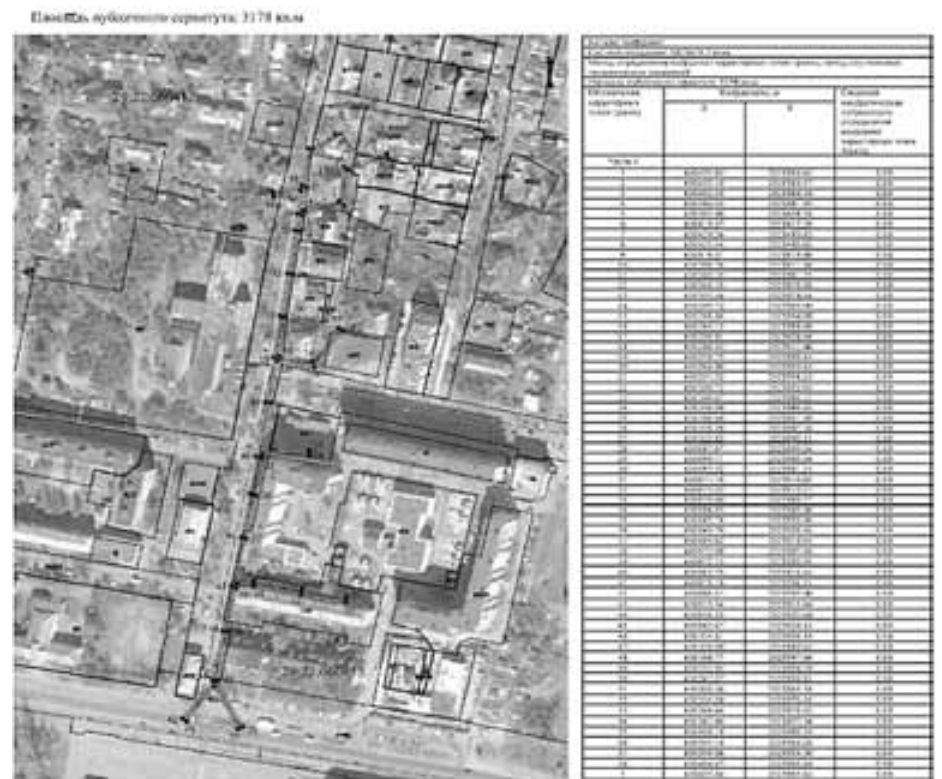
Исполняющий обязанности Главы
муниципального образования
"Город Архангельск"

Д.А. Морев

Приложение
УТВЕРЖДЕНА
постановлением Администрации
муниципального образования
"Город Архангельск"
от 03.11.2020 № 1815

СХЕМА границ публичного сервитута

Для размещения ВЛ-04 УЛ ПЕРВОМАЙСКОЙ 0,252КМ
на земельных участках с кадастровыми номерами
29:22:060412:123, 29:22:060412:112, 29:22:060412:55,
29:22:060412:119, 29:22:060412:3649, 29:22:060413:14,
29:22:060413:34, 29:22:000000:12474, 29:22:000000:7981
и земель кадастровых кварталов 29:22:060412, 29:22:060413



АДМИНИСТРАЦИЯ МУНИЦИПАЛЬНОГО ОБРАЗОВАНИЯ
"ГОРОД АРХАНГЕЛЬСК"

ПОСТАНОВЛЕНИЕ

от 3 ноября 2020 г. № 1816

Об установлении публичного сервитута

В соответствии с главой V.7 Земельного кодекса Российской Федерации, постановлением Правительства Российской Федерации от 24 февраля 2009 года № 160 "О порядке установления охранных зон объектов электросетевого хозяйства и особых условий использования земельных участков, расположенных в границах таких зон", Уставом муниципального образования "Город Архангельск", ходатайством ПАО "МРСК Северо-Запада" (ИНН 7802312751) и в целях размещения объекта электросетевого хозяйства (ВЛ 0,4КВ ТП102А АГМИ) Администрация муниципального образования "Город Архангельск" постановляет:

1. Утвердить прилагаемую схему границ публичного сервитута общей площадью 111 кв. м, расположенного в границах кадастрового квартала 29:22:040712.

2. Установить публичный сервитут на основании ходатайства ПАО "МРСК Северо-Запада" (местонахождение: 163045, г. Архангельск, Кузнечихинский промузел, 4 проезд, строение 5, ИНН 7802312751, ОГРН 1047855175785) в соответствии с утвержденной настоящим постановлением схемой границ публичного сервитута общей площадью 111 кв. м, расположенного в границах кадастрового квартала 29:22:040712, в целях размещения объекта электросетевого хозяйства (ВЛ 0.4КВ ТП102А АГМИ).

3. Публичный сервитут устанавливается на 49 лет с момента внесения сведений о нем в Единый государственный реестр недвижимости.

4. Срок, в течение которого в соответствии с расчетом заявителя использование земельных участков (их частей) и (или) расположенных на них объектов недвижимости будет затруднено: не устанавливается.

5. Департаменту муниципального имущества Администрации муниципального образования "Город Архангельск" в течение пяти рабочих дней со дня подписания настоящего постановления:

в установленном законом порядке направить копию настоящего постановления в Управление Федеральной службы государственной регистрации, кадастра и картографии по Архангельской области и Ненецкому автономному округу;

обеспечить опубликование настоящего постановления на официальном информационном Интернет-портале муниципального образования "Город Архангельск" в сети Интернет.

6. Муниципальному учреждению "Информационно-издательский центр" муниципального образования "Город Архангельск" обеспечить опубликование настоящего постановления в газете "Архангельск – город воинской славы" в течение пяти рабочих дней со дня подписания настоящего постановления.

7. Публичный сервитут считается установленным со дня внесения сведений о нем в Единый государственный реестр недвижимости.

8. Контроль за исполнением постановления возложить на директора департамента муниципального имущества Администрации муниципального образования "Город Архангельск" Болтенкова Э.В.

Исполняющий обязанности Главы муниципального образования "Город Архангельск"


Д.А. Морев

Приложение УТВЕРЖДЕНО постановлением Администрации муниципального образования "Город Архангельск" от 03.11.2020 № 1816

СХЕМА границ публичного сервитута

Для размещения ВЛ 0.4КВ ТП102А АГМИ, расположенного в границах кадастрового квартала 29:22:040712

Площадь публичного сервитута: 111 кв.м



Масштаб 1:2000

Условные обозначения:

- ВЛ 0.4КВ ТП102А АГМИ
- характерная точка границ, сведения в которой позволяют однозначно определить ее положение на местности
- границы публичного сервитута
- существующая часть границ, включенная в ЕГРН сведения в которой достаточны для определения ее местоположения
- границы кадастрового квартала
- центр кадастрового квартала
- границы объектов капитального строительства
- обозначение кадастрового номера объекта недвижимости

Table with columns: № п/п, Категория земель, Площадь, кв. м, Категория земель, Площадь, кв. м, Категория земель, Площадь, кв. м. It lists land parcels within the servitude area.

АДМИНИСТРАЦИЯ МУНИЦИПАЛЬНОГО ОБРАЗОВАНИЯ "ГОРОД АРХАНГЕЛЬСК"

ПОСТАНОВЛЕНИЕ

от 3 ноября 2020 г. № 1817

Об установлении публичного сервитута

В соответствии с главой V.7 Земельного кодекса Российской Федерации, постановлением Правительства Российской Федерации от 24 февраля 2009 года № 160 "О порядке установления охранных зон объектов электросетевого хозяйства и особых условий использования земельных участков, расположенных в границах таких зон", Уставом муниципального образования "Город Архангельск", ходатайством ПАО "МРСК Северо-Запада" (ИНН 7802312751) и в целях размещения объекта электросетевого хозяйства (ВЛ-0,4кв от ТП-296 вывод Литейная, Корпусная) Администрация муниципального образования "Город Архангельск" постановляет:

1. Утвердить прилагаемую схему границ публичного сервитута общей площадью 1914 кв. м, расположенного в границах земельного участка по адресу (местоположение): г. Архангельск, Соломбальский территориальный округ, ул. Литейная, 10, кадастровый номер 29:22:022827.3.

2. Установить публичный сервитут на основании ходатайства ПАО "МРСК Северо-Запада" (местонахождение: 163045, г. Архангельск, Кузнечихинский промузел, 4 проезд, строение 5, ИНН 7802312751, ОГРН 1047855175785) в соответствии с утвержденной настоящим постановлением схемой границ публичного сервитута общей площадью 1914 кв. м, расположенного в границах земельного участка с кадастровым номером 29:22:022827.3 (категория земель – земли населенных пунктов) и земель кадастровых кварталов 29:22:022827, 29:22:022826, в целях размещения объекта электросетевого хозяйства (ВЛ-0,4кв от ТП-296 вывод Литейная, Корпусная).

3. Публичный сервитут устанавливается на 49 лет с момента внесения сведений о нем в Единый государственный реестр недвижимости.

4. Срок, в течение которого в соответствии с расчетом заявителя использование земельных участков (их частей) и (или) расположенных на них объектов недвижимости будет затруднено: не устанавливается.

5. Департаменту муниципального имущества Администрации муниципального образования "Город Архангельск" в течение пяти рабочих дней со дня подписания настоящего постановления:

направить ПАО "МРСК Северо-Запада" копию настоящего постановления, сведения о правообладателях земельного участка с кадастровым номером 29:22:022827.3, копии документов, подтверждающих права на указанный земельный участок;

обеспечить опубликование настоящего постановления на официальном информационном Интернет-портале муниципального образования "Город Архангельск" в сети Интернет.

6. Муниципальному учреждению "Информационно-издательский центр" муниципального образования "Город Архангельск" обеспечить опубликование настоящего постановления в газете "Архангельск – город воинской славы" в течение пяти рабочих дней со дня подписания настоящего постановления.

г. Архангельск – город воинской славы" в течение пяти рабочих дней со дня подписания настоящего постановления.

7. Публичный сервитут считается установленным со дня внесения сведений о нем в Единый государственный реестр недвижимости.

8. Контроль за исполнением постановления возложить на директора департамента муниципального имущества Администрации муниципального образования "Город Архангельск" Болтенкова Э.В.

Исполняющий обязанности Главы муниципального образования "Город Архангельск"


Д.А. Морев

Приложение УТВЕРЖДЕНО постановлением Администрации муниципального образования "Город Архангельск" от 03.11.2020 № 1817

СХЕМА границ публичного сервитута

Для размещения ВЛ-0,4кв от ТП-296 вывод Литейная, Корпусная на земельном участке с кадастровым номером кадастровым номером 29:22:022827.3 и земель кадастровых кварталов 29:22:022827, 29:22:022826

Площадь публичного сервитута: 1914 кв.м



Масштаб 1:2000

Условные обозначения:

- ВЛ-0,4кв от ТП-296 вывод Литейная, Корпусная
- характерная точка границ, сведения в которой позволяют однозначно определить ее положение на местности
- границы публичного сервитута
- существующая часть границ, включенная в ЕГРН сведения в которой достаточны для определения ее местоположения
- границы кадастровых кварталов
- центр кадастрового квартала
- границы объектов капитального строительства
- обозначение кадастрового номера объекта недвижимости

Table with columns: № п/п, Категория земель, Площадь, кв. м, Категория земель, Площадь, кв. м, Категория земель, Площадь, кв. м. It lists land parcels within the servitude area.

Сообщение о возможном установлении публичного сервитута в целях размещения тепловых сетей (теплотрасса от ТК-55-23-3 до ГЗУ по проспекту Ленинградский, д. 322-324)

Table with 2 columns: Question/Requirement and Answer/Information. It details the public servitude for heat networks, including the responsible authority, purpose, location, and contact information for interested parties.


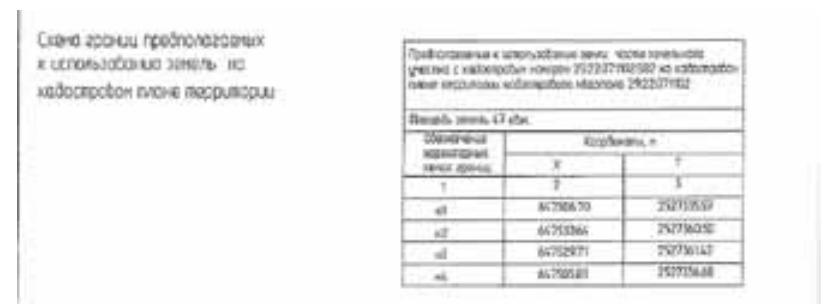


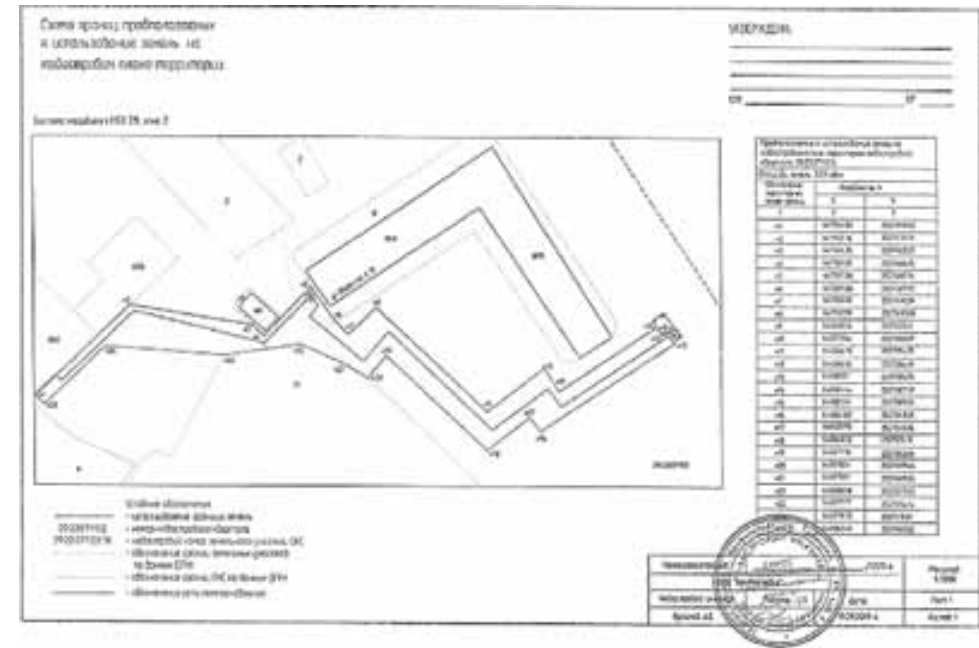
6. Реквизиты решений об утверждении документа территориального планирования, документации по планировке территории, программ комплексного развития систем коммунальной инфраструктуры поселения, городского округа, а также информацию об инвестиционной программе субъекта естественных монополий, организации коммунального комплекса, указанных в ходатайстве об установлении публичного сервитута




Постановление Министерства строительства и архитектуры Архангельской области от 29.09.2020 № 68-п "Об утверждении правил землепользования и застройки городского округа "Город Архангельск"; Распоряжение мэра города Архангельска от 27.02.2015 № 517р "Об утверждении проекта планировки района "Варино-Фактория" (с изменениями); Решение Архангельской городской Думы от 28.11.2012 № 495 "Об утверждении Программы комплексного развития систем коммунальной инфраструктуры муниципального образования "Город Архангельск" на период до 2025 года"

7. Официальные сайты в информационно-телекоммуникационной сети "Интернет", на которых размещены утвержденные документы территориального планирования, документация по планировке территории, программа комплексного развития систем коммунальной инфраструктуры поселения, городского округа, инвестиционная программа субъекта естественных монополий, организации коммунального комплекса, указанных в ходатайстве об установлении публичного сервитута

www.arhcity.ru, www.dvinaland.ru

Графическое описание местоположения границ публичных сервитутов с указанием координат характерных точек границ публичного сервитута:





"Заключение о результатах общественных обсуждений проекта планировки территории муниципального образования "Город Архангельск" в границах ул. Большая Двинка и ул. Капитана Хромцова площадью 414,1559 га

от "10" ноября 2020 г.

Общественные обсуждения документации по планировке территории муниципального образования "Город Архангельск" в границах ул. Большая Двинка и ул. Капитана Хромцова площадью 414,1559 га, проводились в период с "5" октября 2020 года по "5" ноября 2020 года.

Организатор общественных обсуждений: Комиссия по землепользованию и застройке муниципального образования "Город Архангельск".

В общественных обсуждениях приняло участие: 0 человек.

На основании протокола общественных обсуждений документации по планировке территории муниципального образования "Город Архангельск" в границах ул. Большая Двинка и ул. Капитана Хромцова площадью 414,1559 г, от 10 ноября 2020 г. Комиссией по землепользованию и застройке муниципального образования "Город Архангельск" подготовлены следующие рекомендации в отношении внесенных предложений и замечаний по указанному проекту:

1) от участников общественных обсуждений, постоянно проживающих на территории, в пределах которой проводятся общественные обсуждения

№ п/п	Инициатор	Содержание предложения (замечания)	Рекомендации организатора
1.	нет	замечаний и предложений не поступило	нет

2) от иных участников общественных обсуждений

№ п/п	Инициатор	Содержание предложения (замечания)	Рекомендации организатора
1.	нет	замечаний и предложений не поступило	нет

Выводы по результатам общественных обсуждений:

Рекомендовать одобрить документацию по планировке территории муниципального образования "Город Архангельск" в границах ул. Большая Двинка и ул. Капитана Хромцова площадью 414,1559 га.

Председатель Комиссии по землепользованию и застройке муниципального образования "Город Архангельск"

Д.В. Шапошников

Заключение о результатах общественных обсуждений проекта планировки территории в территориальном округе Варавино-Фактория г. Архангельска в границах 1-го Ленинградского пер., ул. Кривоборской, 2-го Ленинградского пер. и просп. Ленинградского.

от "10" ноября 2020 г.

Общественные обсуждения проекта планировки территории в территориальном округе Варавино-Фактория г. Архангельска в границах 1-го Ленинградского пер., ул. Кривоборской, 2-го Ленинградского пер. и просп. Ленинградского, проводились в период с "5" октября 2020 года по "5" ноября 2020 года. Организатор общественных обсуждений: Комиссия по землепользованию и застройке муниципального образования "Город Архангельск".

В общественных обсуждениях приняло участие: 0 человек.

На основании протокола общественных обсуждений проекта планировки территории в территориальном округе Варавино-Фактория г. Архангельска в границах 1-го Ленинградского пер., ул. Кривоборской, 2-го Ленинградского пер. и просп. Ленинградского, от 10 ноября 2020 г. Комиссией по землепользованию и застройке муниципального образования "Город Архангельск" подготовлены следующие рекомендации в отношении внесенных предложений и замечаний по указанному проекту:

1) от участников общественных обсуждений, постоянно проживающих на территории, в пределах которой проводятся общественные обсуждения

№ п/п	Инициатор	Содержание предложения (замечания)	Рекомендации организатора
1.	нет	замечаний и предложений не поступило	нет

2) от иных участников общественных обсуждений

№ п/п	Инициатор	Содержание предложения (замечания)	Рекомендации организатора
1.	нет	замечаний и предложений не поступило	нет

Выводы по результатам общественных обсуждений:

Рекомендовать одобрить проект планировки территории в территориальном округе Варавино-Фактория г. Архангельска в границах 1-го Ленинградского пер., ул. Кривоборской, 2-го Ленинградского пер. и просп. Ленинградского.

Председатель Комиссии по землепользованию и застройке муниципального образования "Город Архангельск"

Д.В. Шапошников

Заключение о результатах общественных обсуждений проекта планировки территории муниципального образования "Город Архангельск" в границах просп. Обводный канал, ул. Серафимовича, просп. Советских космонавтов и ул. Поморской площадью 8,7593 га.

от "10" ноября 2020 г.

Общественные обсуждения проекта планировки территории муниципального образования "Город Архангельск" в границах просп. Обводный канал, ул. Серафимовича, просп. Советских космонавтов и ул. Поморской площадью 8,7593 га., проводились в период с "5" октября 2020 года по "5" ноября 2020 года.

Организатор общественных обсуждений: Комиссия по землепользованию и застройке муниципального образования "Город Архангельск".

В общественных обсуждениях приняло участие: 139 человек.

На основании протокола общественных обсуждений проекта планировки территории муниципального образования "Город Архангельск" в границах просп. Обводный канал, ул. Серафимовича, просп. Советских космонавтов и ул. Поморской площадью 8,7593 га., от 10 ноября 2020 г. Комиссией по землепользованию и застройке муниципального образования "Город Архангельск" подготовлены следующие рекомендации в отношении внесенных предложений и замечаний по указанному проекту:

1) от участников общественных обсуждений, постоянно проживающих на территории, в пределах которой проводятся общественные обсуждения

№ п/п	Инициатор	Содержание предложения (замечания)	Рекомендации организатора
1.	Жаркова Л.Б., Морозова О.В., Федоров А.В., Третьяков И.С., Влудов А.А., Шумских В.Д., Гайдомович М. В., Скрябин Р. Н., Порев В. В., Егоров Н. А., Третьяков А. И., Третьякова Ю.В., Фефилина Е. Н., Парашестов С.Г., Иаклакова А. А., Лодочникова В.А., Курсова Н. А., Курсова А. В., Вышнегородцева Н.А., Зелянина С. А., Сорокин Р. О., Шангина С. А., Парашестова Е.Н., Акимова В.А., Шадрин А. А., Павлов Ю. М., Балажова Л. А., Власова Е. В., Белозеров В. С.,	1) Вместо запланированного полноценного детского сада в середине квартала (согласно действующему проекту планировки центральной части муниципального образования "Город Архангельск" в границах ул. Смольный Буян, наб.Северной Двины, ул.Логинава и пр.Обводный канал, утвержденному распоряжением мэра города Архангельска от 20.12.2013 г. № 4193р (с изменениями)) теперь предлагают строить очередной многоэтажный жилой дом. По представленным в пояснительной записке расчетам на наш квартал требуется детский сад минимум на 334 места, но теперь нам предлагается водить детей в соседние кварталы! Также не представлено обоснований, почему данным проектом планировки территории больше не предусматривается детский сад в середине квартала, который предусмотрен в проекте планировки центральной части муниципального образования "Город Архангельск" в границах ул.Смольный Буян, наб.Северной Двины, ул.Логинава и пр.Обводный канал, утвержденному распоряжением мэра города Архангельска от 20 декабря 2013 г. № 4193р (с изменениями), а на его месте планируется размещение многоэтажного многоквартирного жилого дома.	Комиссией рекомендовано не учитывать замечание. В отношении территории в границах ул. Поморской – просп. Обводный канал площадью 12 307 распоряжением Главы муниципального образования "Город Архангельск" от 02.06.2020 № 1749р принято решение о развитии застроенной территории. Заключен договор о развитии застроенной территории № 15/16 (л) от 31.08.2020 В соответствии с п. 3.1.9 вышеуказанного договора Застройщик обязан обеспечить первоочередное строительство, ввод в эксплуатацию и безвозмездную передачу в муниципальную собственность детского сада-яслей вместимостью не менее 75 мест в срок до 14 месяцев после передачи земельного участка.
	Малых М. А., Курлаев И. М., Соколова Л. Б., Суходаева С. Ю., Жаркова О. Ф., Вялых С. А., Вялых К. В., Давидович М. В., Попова Н. Е., Михайлова В. В., Чегесова Е. В.,	2) Непонятно, чем обоснована необходимость размещения на территории вдоль просп. Обводный канал между ЖК "ИЗ-УМУД" (просп. Обводный канал, д. 29) и ул. Поморской огромного многоэтажного жилого комплекса с детским садом-яслями (от 2 до 3 лет) во встроено-пристроенных помещениях всего на 75 мест. На данной территории никаких договоров о развитии застроенной территории на сегодняшний день не заключалось.	

Чегесова Д. С., Чегесов С. В., Фефилин А. Д., Грудина О. А., Козьмина Т. И., Таратина О. В., Суханов И. В., Суханов А. И., Суханова А.И., Терентьева Л. А., Косогорова Е. В., Косогоров А. Б., Косогоров Д. А., Ивановская М. Д., Медунинцын Д.В., Андрийченко О. В., Бинюков С. В., Румянцев В. Ю., Олехова О. С., Масленникова В. Г., Лапоногов В.С., Лапоногова Т. А., Пермиловская О.М., Саидов А.Ю., Попов К.О., Александрова Д.В., Суров Е.Г.,

Сурова И. А., Семьин И. Г., Семьина О. С., Сайдова Ю. Е., Жгилева В. В., Третьякова Н. В., Третьяков Н. В., Третьякова В. А., Богданова Н. Н., Савичкин С. В., Масальская Е. Г., Беляевская И.А., Костина Н. Е., Смирнова И. С., Смирнов Д. Н.,

Соловьева Ю. В., Соловьева Д. В., Лысенко М.К., Соловьев В.С., Ляпина О. П.,

Рудакова Е.С., Лыскова Е. И., Мокроусова А.М., Кунгер Н.И., Гунгер О. Н., Балаев А.А., Веселков А.Н., Тиханова Д.В., Лыхачев Д. С., Черепанов А. Н., Максимова А. И., Понович И.В., Данилоторская Ю.А., Колодеева Т. С., Рычихина С.А., Соколова Т. А., Летовальцева Н.Е., Рябенко Я.С., Руниченко Ю.Д., Руниченко О.Е., Блудова Т. Ю., Топчиева А. В., Топчиева М. Л., Топчиева М. А., Ляпина С.Н., Ляпин А. В., Складов С. Е., Осипов В. Ю., Смирнова О. Г., Понович П. Д., Жгилев А. Н., Дьячкова С. В., Дьячкова А. Л., Дьячков Л. Г., Павлова О. Н., Григорьева А.В., Киселева Н.В., Киселева Р.Л., Кулебякина О. В.,

Митягина Н. М., Мяскин А.Н., Мьякишина А.О., Ленина Т. Ф., Сорокин Д.А., Расшепкина А. В.,

Расшепкина Т. Н., Вострова Е. М., Николаева А.М., Николаев А. С., Большаков А.А., Ляпина О. П., Шатилова Д. Д.

3) Нет расчетов инсоляции. Требования установлены Постановлением Главного государственного санитарного врача Российской Федерации от 25.10.2001 № 29 и обязательны при проектировании, строительстве и реконструкции жилых, общественных зданий и территорий жилой застройки. Расчеты инсоляции являются обязательным разделом в составе проектной документации. Размещение жилых и общественных зданий должно обеспечивать продолжительность инсоляции помещений и территорий в соответствии с разделами 2-5 СанПиН 2.2.1/2.1.1.1076-01. Нормируемая продолжительность непрерывной инсоляции для помещений жилых и общественных зданий устанавливается дифференцированно, в том числе для жилых зданий в зависимости от типа квартир, функционального назначения помещений, планировочных зон города, географической широты (раздел 3 СанПиН 2.2.1/2.1.1.1076-01), для общественных зданий - в зависимости от типа объекта и функционального назначения помещений (раздел 4 СанПиН 2.2.1/2.1.1.1076-01).

4) Согласно п. 10 технического задания на подготовку документации по планировке территории муниципального образования "Город Архангельск" в границах просп. Обводный канал, ул. Серафимовича, просп. Советских космонавтов и ул. Поморской площадью 8,7593 га, утвержденного распоряжением Главы муниципального образования "Город Архангельск" от 28.05.2020 № 1715р, вышеуказанная документация должна быть согласована с правообладателями изменяемых земельных участков. В представленном на общественные обсуждениях пакете документов никаких согласований нет.

5) В проекте не указана этажность у зданий по экспликациям № 2, 3, 4 и 6.

6) Не соблюдены минимальные санитарные разрывы от площадок для отдыха, игр и спорта, детских площадок до открытых автостоянок и паркингов. Согласно Таблице 7.1.1 Постановления Главного государственного санитарного врача РФ от 25.09.2007 N 74 (ред. от 25.04.2014) "О введении в действие новой редакции санитарно-эпидемиологических правил и нормативов СанПиН 2.2.1/2.1.1.1200-03 "Санитарно-защитные зоны и санитарная классификация предприятий, сооружений и иных объектов" (Зарегистрировано в Минюсте России 25.01.2008 N 10995) разрывы от автостоянок и гаражей-стоянок до площадок следующие:

Объекты, до которых исчисляется разрыв	Расстояние, м				
	Открытые автостоянки и паркинги вместимостью, машино-мест				
	10 и менее	11-50	51-100	101-300	свыше 300
Территории школ, детских учреждений, ПТУ, техникумов, площадок для отдыха, игр и спорта, детских	25	50	50	50	50

7) На чертежах в материалах по обоснованию (том 2) под экспликационным номером 18 указано административное здание, но на самом плане здание показано как 4ЮК и покрашено в цвет жилой застройки.

8) В п. 1.4 материалов по обоснованию (том 2) сказано: "Остановки общественного транспорта не попадают в границы территории проектирования", но на данной территории присутствует остановка общественного транспорта по просп. Обводный канал.

9) В п. 1.1 материалов по обоснованию (том 2) в Таблице 1 "Расчет количества площадок для проектируемой территории" количество площадок отдыха по факту меньше, чем по расчету, а площадок для хозяйственных целей по факту вообще нет.

Комиссией рекомендовано не учитывать замечание, так как в проекте планировки отображены места допустимого размещения жилых домов, (ведомость жилых и общественных зданий и сооружений). Основная часть). Расчеты инсоляции будут представлены в проектной документации строительства объектов.

Комиссией рекомендовано учесть замечание. Принято решение запросить предоставление согласований от правообладателей изменяемых земельных участков

Комиссией рекомендовано не учитывать замечание. Принято решение направить на доработку проект с учетом замечаний.

Комиссией рекомендовано не учитывать замечание. В соответствии с п. 7.1.12 пп. 11. СанПиН 2.2.1/2.1.1.1200-03 "Санитарно-защитные зоны и санитарная классификация предприятий, сооружений и иных объектов" для гостевых автостоянок жилых домов разрывы не устанавливаются.

Комиссией рекомендовано не учитывать замечание. Принято решение направить на доработку проект с учетом замечаний.

Комиссией рекомендовано не учитывать замечание. Территория за границами проектирования отображена в соответствии с действующим проектом планировки без изменений.

Комиссией рекомендовано не учитывать замечание. В соответствии с пп. а, п. 10 перечня поручений по итогам встречи с представителями общественности для обсуждения национального проекта "Жилье и городская среда" (утв. Президентом РФ 30.04.2019 № Пр-754) предусматривать в проектах планировки и проектах благоустройства территорий, утверждаемых органами местного самоуправления, спортивные и детские площадки. Возможность предусматривать в проектах планировки площадки для хозяйственных целей носит рекомендательный характер.

10) В п. 1.1 материалов по обоснованию (том 2) в Таблице 3 "Технико-экономические показатели территории проектирования" указан процент озеленения - 22%, а должен быть не менее 25%.	Комиссией рекомендовано учесть замечание. Принято решение направить на доработку проект с учетом замечаний.																												
11) В п. 1.1 материалов обоснования (том 2) в детском саду предполагается 3 группы по 25 чел каждая для детей в возрасте 2-3 лет. Проектом не учтено какой детский сад будут посещать дети в возрасте 3-7 лет. С учетом большой плотности застройки жилыми домами близлежащих кварталов и наличия очереди в детский сад среди жильцов дома по пр. Обводный канал д. 29 предложение о строительстве детского сада на указанной количество мест для крайне узкой возрастной категории детей не позволит удовлетворить потребность населения в детских дошкольных учреждениях (далее ДДУ).	Комиссией рекомендовано не учитывать замечание. Строительство детского сада-яслей вместимостью не менее 75 мест определено п. 3.1.9 договора о развитии территории 15/16(л) от 31.08.2020. Проектом планировки центральной части муниципального образования "Город Архангельск" в границах ул. Смольный Буян, наб. Северной Двины, ул. Логинова и пр. Обводный канал, утвержденного распоряжением мэра города Архангельска от 20 декабря 2013 г. № 4193р (с изменениями), предусмотрено проектируемое детское дошкольное учреждение в квартале ограниченном улицами: пр. Новгородский, ул. Карла Либкнехта, пр. Советских космонавтов и ул. Поморская (в пешей доступности) на расстоянии 300 м.																												
12) В п. 1.3 материалов обоснования (том 2) указаны 6 существующих детских садов. Прошу обратить внимание, что только 3 из них муниципальные, а 3 коммерческих. Кроме этого, указанные расстояния до ДДУ и пешая доступность, не соответствуют действительности, см. таблицу:	Проект планировки подготовлен на топографическом плановом материале, предоставленном департаментом градостроительства Администрации муниципального образования "Город Архангельск".																												
<table border="1"> <thead> <tr> <th>ДДУ</th> <th>Расстояние в п. 1.1 материалов обоснования (том 2), м</th> <th>Расстояние согласно 2ГИС, м</th> <th>Отклонение</th> </tr> </thead> <tbody> <tr> <td>ДС №117 ул. Розы Люксембург д.27</td> <td>447</td> <td>973</td> <td>+118%</td> </tr> <tr> <td>ДС №113 ул. Котласская д.9, к.1</td> <td>589</td> <td>700</td> <td>+19%</td> </tr> <tr> <td>ДС №147 ул. Володарского д.24, к.1</td> <td>517</td> <td>1141</td> <td>+111%</td> </tr> <tr> <td>ДС «Улыбка» ул. Поморская д.34, к.2</td> <td>290</td> <td>614</td> <td>+112%</td> </tr> <tr> <td>ДС «Открытие» ул. Серафимовича д.51</td> <td>447</td> <td>497</td> <td>+11%</td> </tr> <tr> <td>ДС «Левушка» ул. Выучейского д.63</td> <td>443</td> <td>594</td> <td>+34%</td> </tr> </tbody> </table>	ДДУ	Расстояние в п. 1.1 материалов обоснования (том 2), м	Расстояние согласно 2ГИС, м	Отклонение	ДС №117 ул. Розы Люксембург д.27	447	973	+118%	ДС №113 ул. Котласская д.9, к.1	589	700	+19%	ДС №147 ул. Володарского д.24, к.1	517	1141	+111%	ДС «Улыбка» ул. Поморская д.34, к.2	290	614	+112%	ДС «Открытие» ул. Серафимовича д.51	447	497	+11%	ДС «Левушка» ул. Выучейского д.63	443	594	+34%	
ДДУ	Расстояние в п. 1.1 материалов обоснования (том 2), м	Расстояние согласно 2ГИС, м	Отклонение																										
ДС №117 ул. Розы Люксембург д.27	447	973	+118%																										
ДС №113 ул. Котласская д.9, к.1	589	700	+19%																										
ДС №147 ул. Володарского д.24, к.1	517	1141	+111%																										
ДС «Улыбка» ул. Поморская д.34, к.2	290	614	+112%																										
ДС «Открытие» ул. Серафимовича д.51	447	497	+11%																										
ДС «Левушка» ул. Выучейского д.63	443	594	+34%																										
Предложенный проект планировки территории не учитывает существующее благоустройство возле дома по адресу Серафимовича, д. 69 выполненное в соответствии с проектом																													
В городе острая нехватка прогулочных зон, парков, скверов и прочих зон рекреации, в том числе в данном квартале. Необходимо строительство общественных зеленых зон для отдыха, занятия спортом и общественной деятельностью жителей квартала.																													

2) от иных участников общественных обсуждений

№ п/п	Инициатор	Содержание предложения (замечания)	Рекомендации организатора
1.	нет	замечаний и предложений не поступило	нет

Выводы по результатам общественных обсуждений:

Рекомендовать одобрить проект планировки территории муниципального образования "Город Архангельск" в границах просп. Обводный канал, просп. Советских космонавтов и ул. Поморской площадью 8,7593 га при условии доработки вышеуказанного проекта планировки и предоставления согласований собственников изменяемых земельных участков в срок до 01.12.2020.

Председатель Комиссии по землепользованию и застройке муниципального образования "Город Архангельск"

Д.В. Шапошников

Заключение о результатах общественных обсуждений проекта межевания территории муниципального образования "Город Архангельск" в границах ул. Школьной и ул. Пионерской площадью 15,2275 га.

от "10" ноября 2020 г.

Общественные обсуждения проекта межевания территории муниципального образования "Город Архангельск" в границах ул. Школьной и ул. Пионерской площадью 15,2275 га, проводились в период с "5" октября 2020 года по "5" ноября 2020 года.

Организатор общественных обсуждений: Комиссия по землепользованию и застройке муниципального образования "Город Архангельск".

В общественных обсуждениях приняло участие: 0 человек. На основании протокола общественных обсуждений проекта межевания территории муниципального образования "Город Архангельск" в границах ул. Школьной и ул. Пионерской площадью 15,2275 га, от 10 ноября 2020 г. Комиссией по землепользованию и застройке муниципального образования "Город Архангельск" подготовлены следующие рекомендации в отношении внесенных предложений и замечаний по указанному проекту:

1) от участников общественных обсуждений, постоянно проживающих на территории, в пределах которой проводятся общественные обсуждения

№ п/п	Инициатор	Содержание предложения (замечания)	Рекомендации организатора
1.	нет	замечаний и предложений не поступило	нет

2) от иных участников общественных обсуждений

№ п/п	Инициатор	Содержание предложения (замечания)	Рекомендации организатора
1.	нет	замечаний и предложений не поступило	нет

Выводы по результатам общественных обсуждений:

Рекомендовать одобрить проект межевания территории муниципального образования "Город Архангельск" в границах ул. Школьной и ул. Пионерской площадью 15,2275 га при условии доработки проекта в соответствии с действующими Правилами землепользования и застройки городского округа "Город Архангельск" в срок до 01.12.2020.

Председатель Комиссии по землепользованию и застройке муниципального образования "Город Архангельск"

Д.В. Шапошников

Оповещение о начале общественных обсуждений

Комиссия по землепользованию и застройке муниципального образования "Город Архангельск" извещает о начале проведения общественных обсуждений проекта межевания территории муниципального образования "Город Архангельск" в границах ул. Володарского, просп. Чумбарова-Лучинского, ул. Серафимовича, просп. Ломоносова площадью 2,2102 га.

Общественные обсуждения проводятся "23" ноября 2020 года по "7" декабря 2020 года. Проект межевания территории муниципального образования "Город Архангельск" в границах ул. Володарского, просп. Чумбарова-Лучинского, ул. Серафимовича, просп. Ломоносова площадью 2,2102 га, представлен:

1. На официальном информационном интернет-портале муниципального образования "Город Архангельск": <https://www.arhcity.ru/?page=2035/5>.
2. На экспозиции по адресу: Администрация муниципального образования "Город Архангельск", г. Архангельск, пл. В.И. Ленина, д. 5, каб. 502.

Экспозиция открыта: "23" ноября 2020 года по "7" декабря 2020 года (с понедельника по пятницу, рабочие часы).

Часы работы экспозиции: с 9 часов 00 минут до 12 часов 00 минут и с 14 часов 00 минут до 16 часов 00 минут.

Консультации по экспозиции проекта по теме общественных обсуждений проводятся Юниционной Александрой Николаевной согласно следующему графику:

кабинет	дата	время
каб. 515	25 ноября 2020 года	с 13 часов 30 минут до 15 часов 00 минут
каб. 515	2 декабря 2020 года	с 13 часов 30 минут до 15 часов 00 минут

В период проведения общественных обсуждений участники общественных обсуждений имеют право вносить предложения и замечания, касающиеся обсуждаемого проекта посредством:

- официального информационного интернет-портала муниципального образования "Город Архангельск": адрес электронной почты: architect@arhcity.ru;
- письменно в адрес организатора общественных обсуждений: В.И.Ленина пл., д. 5, г. Архангельск, 163000;
- записи в книге (журнале) учета посетителей в период работы экспозиции проекта, подлежащего рассмотрению на общественных обсуждениях, и информационных материалов к проекту.

Организатором общественных обсуждений является Комиссия по землепользованию и застройке. Контактные данные организатора:

В.И.Ленина пл., д. 5, г. Архангельск, 163000;
тел/факс (8182) 60-74-66;

адрес электронной почты: architect@arhcity.ru.

Форма подачи предложений и (или) замечания по документации: опубликована на официальном информационном интернет-портале муниципального образования "Город Архангельск": <http://www.arhcity.ru/?page=2035/5/form.docx>.

Оповещение о начале общественных обсуждений

Комиссия по землепользованию и застройке муниципального образования "Город Архангельск" извещает о начале проведения общественных обсуждений проекта межевания территории муниципального образования "Город Архангельск" в границах ул. КЛДК и ул. Кегостровской площадью 8,7820 га.

Общественные обсуждения проводятся "23" ноября 2020 года по "7" декабря 2020 года. Проект межевания территории муниципального образования "Город Архангельск" в границах ул. КЛДК и ул. Кегостровской площадью 8,7820 га, представлена:

1. На официальном информационном интернет-портале муниципального образования "Город Архангельск": <https://www.arhcity.ru/?page=2035/5>.
2. На экспозиции по адресу: Администрация муниципального образования "Город Архангельск", г. Архангельск, пл. В.И. Ленина, д. 5, каб. 502.

Экспозиция открыта: "23" ноября 2020 года по "7" декабря 2020 года (с понедельника по пятницу, рабочие часы).

Часы работы экспозиции: с 9 часов 00 минут до 12 часов 00 минут и с 14 часов 00 минут до 16 часов 00 минут.

Консультации по экспозиции проекта по теме общественных обсуждений проводятся Юниционной Александрой Николаевной согласно следующему графику:

кабинет	дата	время
каб. 515	25 ноября 2020 года	с 13 часов 30 минут до 15 часов 00 минут
каб. 515	2 декабря 2020 года	с 13 часов 30 минут до 15 часов 00 минут

В период проведения общественных обсуждений участники общественных обсуждений имеют право вносить предложения и замечания, касающиеся обсуждаемого проекта посредством:

- официального информационного интернет-портала муниципального образования "Город Архангельск": адрес электронной почты: architect@arhcity.ru;
- письменно в адрес организатора общественных обсуждений: В.И.Ленина пл., д. 5, г. Архангельск, 163000;
- записи в книге (журнале) учета посетителей в период работы экспозиции проекта, подлежащего рассмотрению на общественных обсуждениях, и информационных материалов к проекту.

Организатором общественных обсуждений является Комиссия по землепользованию и застройке. Контактные данные организатора:

В.И.Ленина пл., д. 5, г. Архангельск, 163000;
тел/факс (8182) 60-74-66;

адрес электронной почты: architect@arhcity.ru.

Форма подачи предложений и (или) замечания по документации: опубликована на официальном информационном интернет-портале муниципального образования "Город Архангельск": <http://www.arhcity.ru/?page=2035/5/form.docx>.

Оповещение о начале общественных обсуждений

Комиссия по землепользованию и застройке муниципального образования "Город Архангельск" извещает о начале проведения общественных обсуждений документации по планировке территории "Объект капитального строительства "Водовод диаметром 1000 мм от водосточных сооружений до Талажской автодороги в г. Архангельске".

Общественные обсуждения проводятся "23" ноября 2020 года по "7" декабря 2020 года. Документация по планировке территории "Объект капитального строительства "Водовод диаметром 1000 мм от водосточных сооружений до Талажской автодороги в г. Архангельске", представлена:

1. На официальном информационном интернет-портале муниципального образования "Город Архангельск": <https://www.arhcity.ru/?page=1361/21>.
2. На экспозиции по адресу: Администрация муниципального образования "Город Архангельск", г. Архангельск, пл. В.И. Ленина, д. 5, каб. 502.

Экспозиция открыта: "23" ноября 2020 года по "7" декабря 2020 года (с понедельника по пятницу, рабочие часы).

Часы работы экспозиции: с 9 часов 00 минут до 12 часов 00 минут и с 14 часов 00 минут до 16 часов 00 минут.

Консультации по экспозиции проекта по теме общественных обсуждений проводятся Юниционной Александрой Николаевной согласно следующему графику:

кабинет	дата	время
каб. 515	25 ноября 2020 года	с 13 часов 30 минут до 15 часов 00 минут
каб. 515	2 декабря 2020 года	с 13 часов 30 минут до 15 часов 00 минут

В период проведения общественных обсуждений участники общественных обсуждений имеют право вносить предложения и замечания, касающиеся обсуждаемого проекта посредством:

- официального информационного интернет-портала муниципального образования "Город Архангельск": адрес электронной почты: architect@arhcity.ru;
- письменно в адрес организатора общественных обсуждений: В.И.Ленина пл., д. 5, г. Архангельск, 163000;
- записи в книге (журнале) учета посетителей в период работы экспозиции проекта, подлежащего рассмотрению на общественных обсуждениях, и информационных материалов к проекту.

Организатором общественных обсуждений является Комиссия по землепользованию и застройке. Контактные данные организатора:

В.И.Ленина пл., д. 5, г. Архангельск, 163000;
тел/факс (8182) 60-74-66;

адрес электронной почты: architect@arhcity.ru.

Форма подачи предложений и (или) замечания по документации: опубликована на официальном информационном интернет-портале муниципального образования "Город Архангельск": <http://www.arhcity.ru/?page=2035/5/form.docx>.

Оповещение о начале общественных обсуждений

Комиссия по землепользованию и застройке муниципального образования "Город Архангельск" извещает о начале проведения общественных обсуждений проекта планировки территории муниципального образования "Город Архангельск" в границах наб. Северной Двины, ул. Федота Шубина, просп. Троицкого и ул. Вологодской площадью 4,5454 га.

Общественные обсуждения проводятся "23" ноября 2020 года по "7" декабря 2020 года. Проект планировки территории муниципального образования "Город Архангельск" в границах наб. Северной Двины, ул. Федота Шубина, просп. Троицкого и ул. Вологодской площадью 4,5454 га, представлен:

1. На официальном информационном интернет-портале муниципального образования "Город Архангельск": <https://www.arhcity.ru/?page=1361/21>.

2. На экспозиции по адресу: Администрация муниципального образования "Город Архангельск", г. Архангельск, пл. В.И. Ленина, д. 5, каб. 502.

Экспозиция открыта: "23" ноября 2020 года по "7" декабря 2020 года (с понедельника по пятницу, рабочие часы).

Часы работы экспозиции: с 9 часов 00 минут до 12 часов 00 минут и с 14 часов 00 минут до 16 часов 00 минут.

Консультации по экспозиции проекта по теме общественных обсуждений проводятся Юницейной Александрой Николаевной согласно следующему графику:

кабинет	дата	время
каб. 515	25 ноября 2020 года	с 13 часов 30 минут до 15 часов 00 минут
каб. 515	2 декабря 2020 года	с 13 часов 30 минут до 15 часов 00 минут

В период проведения общественных обсуждений участники общественных обсуждений имеют право вносить предложения и замечания, касающиеся обсуждаемого проекта посредством:

- официального информационного интернет-портала муниципального образования "Город Архангельск": адрес электронной почты: architect@arhcity.ru;

- письменно в адрес организатора общественных обсуждений: В.И.Ленина пл., д. 5, г. Архангельск, 163000;

- записи в книге (журнале) учета посетителей в период работы экспозиции проекта, подлежащего рассмотрению на общественных обсуждениях, и информационных материалов к проекту.

Организатором общественных обсуждений является Комиссия по землепользованию и застройке. Контактные данные организатора:

В.И.Ленина пл., д. 5, г. Архангельск, 163000;
тел./факс (8182) 60-74-66;

адрес электронной почты: architect@arhcity.ru.

Форма подачи предложений и (или) замечания по документации: опубликована на официальном информационном интернет-портале муниципального образования "Город Архангельск": <http://www.arhcity.ru/?page=2035/5/form.docx>

Оповещение о начале общественных обсуждений

Комиссия по землепользованию и застройке муниципального образования "Город Архангельск" извещает о начале проведения общественных обсуждений проекта планировки территории муниципального образования "Город Архангельск" в границах проезда К.С. Бадигина площадью 5,0653 га.

Общественные обсуждения проводятся "23" ноября 2020 года по "7" декабря 2020 года. Проект планировки территории муниципального образования "Город Архангельск" в границах проезда К.С. Бадигина площадью 5,0653 га, представлена:

1. На официальном информационном интернет-портале муниципального образования "Город Архангельск": <https://www.arhcity.ru/?page=1361/21>.

2. На экспозиции по адресу: Администрация муниципального образования "Город Архангельск", г. Архангельск, пл. В.И. Ленина, д. 5, каб. 502.

Экспозиция открыта: "23" ноября 2020 года по "7" декабря 2020 года (с понедельника по пятницу, рабочие часы).

Часы работы экспозиции: с 9 часов 00 минут до 12 часов 00 минут и с 14 часов 00 минут до 16 часов 00 минут.

Консультации по экспозиции проекта по теме общественных обсуждений проводятся Юницейной Александрой Николаевной согласно следующему графику:

кабинет	дата	время
каб. 515	25 ноября 2020 года	с 13 часов 30 минут до 15 часов 00 минут
каб. 515	2 декабря 2020 года	с 13 часов 30 минут до 15 часов 00 минут

В период проведения общественных обсуждений участники общественных обсуждений имеют право вносить предложения и замечания, касающиеся обсуждаемого проекта посредством:

- официального информационного Интернет-портала муниципального образования "Город Архангельск": адрес электронной почты: architect@arhcity.ru;

- письменно в адрес организатора общественных обсуждений: В.И.Ленина пл., д. 5, г. Архангельск, 163000;

- записи в книге (журнале) учета посетителей в период работы экспозиции проекта, подлежащего рассмотрению на общественных обсуждениях, и информационных материалов к проекту.

Организатором общественных обсуждений является Комиссия по землепользованию и застройке. Контактные данные организатора:

В.И.Ленина пл., д. 5, г. Архангельск, 163000;
тел./факс (8182) 60-74-66;

адрес электронной почты: architect@arhcity.ru.

Форма подачи предложений и (или) замечания по документации: опубликована на официальном информационном интернет-портале муниципального образования "Город Архангельск": <http://www.arhcity.ru/?page=2035/5/form.docx>.

Сообщение о планируемом изъятии земельного участка для муниципальных нужд по адресу: г. Архангельск, ул. Орджоникидзе, д. 24, корп. 3

1. Цель изъятия земельного участка для муниципальных нужд – изъятие земельного участка в связи с признанием многоквартирного жилого дома № 24, корп. 3 по ул. Орджоникидзе в г. Архангельске аварийным и подлежащим сносу.

2. Адрес месторасположения земельного участка: г. Архангельск, ул. Орджоникидзе, д. 24, корп. 3. Границы земельного участка 29:22:031010:3У13 определены проектом межевания территории муниципального образования "Город Архангельск" в границах ул. Ильича, ул. Малиновского, ул. Орджоникидзе и ул. Красных маршалов, утвержденным распоряжением Главы муниципального образования "Город Архангельск" от 24.07.2020 № 2489р.



На данном земельном участке расположены следующие объекты недвижимости: ул. Орджоникидзе, д. 24, корп. 3, кв. 2, кадастровый номер 29:22:031010:276; ул. Орджоникидзе, д. 24, корп. 3, кв. 3, кадастровый номер 29:22:031010:275; ул. Орджоникидзе, д. 24, корп. 3, кв. 4, кадастровый номер 29:22:031010:277.

3. Получить информацию о предполагаемом изъятии земельного участка, указанного в п. 1 настоящего сообщения, и расположенных на нем объектов недвижимого имущества для муниципальных нужд, а также подать заявления об учете прав на земельный участок и иные объекты недвижимого имущества, заинтересованные лица могут по адресу: г. Архангельск, пл. В.И. Ленина, д. 5, каб. 518а, тел. (8182) 607-271. Заявление на подачу информации может быть подано заинтересованными лицами в течение 60 дней с момента опубликования настоящего сообщения.

4. Официальный информационный интернет-портал муниципального образования "Город Архангельск", где размещено настоящее сообщение - www.arhcity.ru. Также настоящее сообщение размещено на информационном стенде у каб. 423, расположенном по адресу: г. Архангельск, пл. В.И. Ленина, д. 5.

5. Уполномоченный орган местного самоуправления, осуществляющий выявление лиц, земельный участок которых подлежит изъятию для муниципальных нужд – Администрация муниципального образования "Город Архангельск" в лице департамента муниципального имущества Администрации муниципального образования "Город Архангельск".

Сообщение о планируемом изъятии земельного участка для муниципальных нужд по адресу: г. Архангельск, ул. Рыбацкая, д. 4

1. Цель изъятия земельного участка для муниципальных нужд – изъятие земельного участка в связи с признанием многоквартирного жилого дома № 4 по ул. Рыбацкой в г. Архангельске аварийным и подлежащим сносу.

2. Адрес месторасположения земельного участка: г. Архангельск, ул. Рыбацкая, д. 4. Границы земельного участка 29:22:011103:3У15 определены проектом межевания территории муниципального образования "Город Архангельск" в границах ул. Льва Толстого, ул. Рыбацкой, ул. Чупрова и ул. Культуры, утвержденным распоряжением Главы муниципального образования "Город Архангельск" от 24.07.2020 № 2486р.



На данном земельном участке расположены следующие объекты недвижимости: ул. Рыбацкая, д. 4, кв. 4, кадастровый номер 29:22:011103:207; ул. Рыбацкая, д. 4, кв. 8, кадастровый номер 29:22:011103:214.

3. Получить информацию о предполагаемом изъятии земельного участка, указанного в п. 1 настоящего сообщения, и расположенных на нем объектов недвижимого имущества для муниципальных нужд, а также подать заявления об учете прав на земельный участок и иные объекты недвижимого имущества, заинтересованные лица могут по адресу: г. Архангельск, пл. В.И. Ленина, д. 5, каб. 518а, тел. (8182) 607-271. Заявление на подачу информации может быть подано заинтересованными лицами в течение 60 дней с момента опубликования настоящего сообщения.

4. Официальный информационный интернет-портал муниципального образования "Город Архангельск", где размещено настоящее сообщение - www.arhcity.ru. Также настоящее сообщение размещено на информационном стенде у каб. 423, расположенном по адресу: г. Архангельск, пл. В.И. Ленина, д. 5.

5. Уполномоченный орган местного самоуправления, осуществляющий выявление лиц, земельный участок которых подлежит изъятию для муниципальных нужд – Администрация муниципального образования "Город Архангельск" в лице департамента муниципального имущества Администрации муниципального образования "Город Архангельск".

12+

Открытый Архангельск

vk.com/otkrytiarkhangelsk
сообщество администрации Архангельска
в соцсети «ВКонтакте»

Больше чем новости

реклама